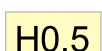
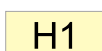
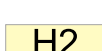
















SANTA ROSA JAÚREGUI

SIMBOLOGÍA



USOS DE SUELO

	H0.5 Habitacional hasta 50 hab/ha
	H1 Habitacional hasta 100 hab/ha
	H2 Habitacional hasta 200 hab/ha
	H3 Habitacional hasta 300 hab/ha
	H4 Habitacional hasta 400 hab/ha
	Hrcs Habitacional Rural Comercios y Servicios
	H2S Habitacional con Servicios hasta 200 hab/ha
	CS Comercio y Servicios
	IL Industria Ligera
	IM Industria Mediana
	IP Industria Mediana
	PEA Preservación Ecológica Agrícola
	PEPE Preservación Ecológica, Protección Especial

DESTINOS DEL SUELO

	EA Espacios Abiertos (Plazas, parques, jardines, camellones)
	EI Equipamiento Institucional
	EE Equipamiento Especial
	ER Equipamiento Regional










ESTRUCTURA URBANA

	CB Subcentro Urbano
	SU Subcentro Urbano




















ETAPAS DE DESARROLLO

LP	Largo Plazo
MP	Mediano Plazo
CP	Corto Plazo

VIALIDADES

	Primaria Existente		Regional
	Primaria Propuesta		Microregional
	Secundaria Existente		Anillo 1 Existente
	Secundaria Propuesta		Anillo 2 Propuesto
	Reingeniería		Anillo 3

SIMBOLOGÍA BÁSICA

Límites administrativo			Límite de zona secundaria
	Estatal		Gasoducto
	Municipal		Línea alta tensión
	Delegacional		Subestación eléctrica
	Traza urbana		Falla activa
	Parcelas		Falla natural
	Curva de nivel		Falla normal
	Cuerpo de agua		Fractura
	Escorrentamiento		Banco de material
	F.F.C.C.		Zona de Microcuencia

ZONIFICACIÓN SECUNDARIA

Fecha Dic. 2007

No. Plano

Esc: 1:50000

E 4

500 0 500 1000 Meters

