

## Minuta Sesión Ordinaria

### Consejo Temático de Urbanismo

**Numero:** 05/22

**Lugar:** Virtual Zoom

**Fecha:** 3 de agosto de 2022

**Hora de inicio:** 19:00

**Convoca:** Arq. Raúl Domingo Lorea Salinas

#### Participantes:

- |                                       |  |
|---------------------------------------|--|
| 1. Arq. Raúl [REDACTED]               | Coordinador Propietario                              |
| 2. Arq. Juan [REDACTED]               | Consejero  |
| 3. Dr. Matías [REDACTED]              | Consejero  |
| 4. Arq. Olga [REDACTED]               | Consejera  |
| 5. Ing. Karem [REDACTED]              | Consejera  |
| 6. Arq. José [REDACTED]               | Consejero  |
| 7. Dr. Claudio [REDACTED]             | Consejero  |
| 8. Arq. Flavio [REDACTED]             | Consejero  |
| 9. M. en D. Salvador [REDACTED]       | Consejero  |
| 10. Lic. José Arturo González Córdova | Regidor de la Comisión de Obras y Servicios Públicos |
| 11. Ing. Jorge Flores                 | Director de Obras Públicas                           |
| 12. M.I. Miguel Ángel Ríos Núñez      | Director de Planeación para la Movilidad             |
| 13. Lic. Daniel Pérez Pedraza         | Asistente Secretaría de Obras Públicas               |
| 14. Arq. José Gustavo Botello Montes  | Director de IMPLAN                                   |
| 15. Arq. Joel Perea Quiroz            | IMPLAN   |
| 16. Lic. Tania Martínez               | IMPLAN   |
| 17. Lic. Rosa María Muñoz Pérez       | Departamento de Proyectos Sociales                   |

#### Orden del día

- 1.- Registro de Asistencia y verificación de quórum
- 2.- Bienvenida
- 3.- Lectura del orden del día
- 4.- Puntos varios

- Consejo

- 1.1 Informe de actividades del Consejo [REDACTED]

1.2 Ingreso de nueva integrante ( )

### 2 IMPLAN

2.1 Implementación de Consejo de Gobernanza (Lic. Tania Martínez)

2.2 Plan de Manejo de la Zona de Monumentos Históricos del Municipio de Querétaro (Arg. Gustavo Botello Montes)

### 3.- Movilidad.

3.1 AV. Pie de la Cuesta. Seguimiento al caso del atropellamiento del menor Johan Isaac ( )

3.2 Blvd. Fray Junípero Serra: Paso inferior peatonal "Pradera- Refugio" ( )

3.3 Seguimiento a cruces a intervenir con Urbanismo Táctico ( ) /  
Secretaría de Movilidad).

### 4.- Administración Municipal.

4.1 Seguimiento con Servicios Públicos Municipales

4.1.1 Seguimiento a revisión de proyectos de parques por construir con la Secretaría de Servicios Públicos Municipales.

4.2 Seguimiento con Obras Públicas Municipales

4.2.1 Ejercicio de Gobierno Abierto (Consejo) comentarios sobre proyecto "Parque lineal Av. Paseo de la Constitución".

### 5.- Puntos Varios

5.1 Paseo 5 de febrero (transporte público, peatonalidad, ciclovías) Consejo

5.2 Propuesta de Intervención en "bajo puentes" / ( )

5.3 Revisión del Plan Municipal de Desarrollo en materia de Urbanismo y movilidad ( )

5.4 Propuesta de ( )

5.5 Presentación Proyecto social RESU/ ( )

### 6.- Término de la Sesión.

En seguimiento al **primer** punto de la orden del día, el personal de la Dirección de Concertación y Participación Social realizó el registro de asistencia y verificación de quórum, habiendo el suficiente para dar inicio a la Sesión en segunda convocatoria.

Sobre el **segundo** punto de la orden del día, el ( ) en su carácter de ( ) del Consejo de Urbanismo dio la bienvenida a todos los presentes.

En el **tercer** punto de la orden del día, el [REDACTED] realizó la lectura de los puntos a tratar en la orden del día.

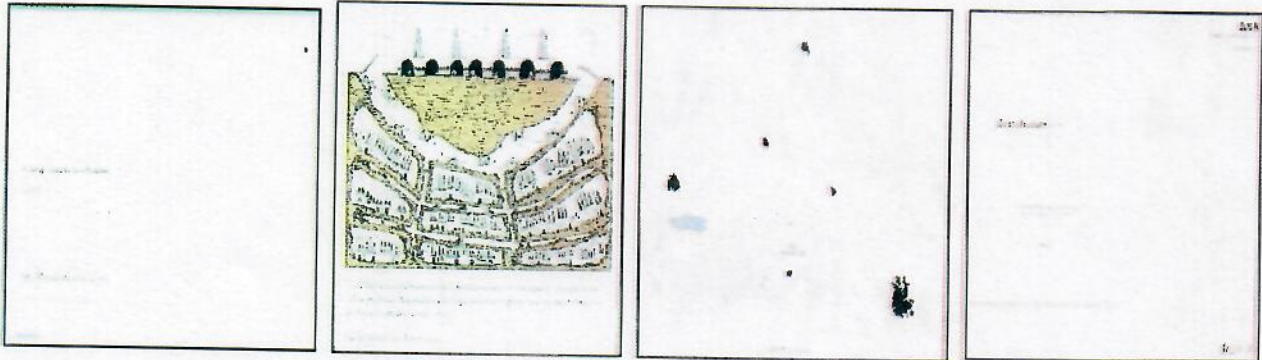
En el **Cuarto** Punto de la orden del día, sobre puntos varios se abordó en el siguiente orden:

En el **tema 1. Consejo** se subdivide en los siguientes temas:

**1.1** Los asuntos a tratar dentro de la orden del día está el informe de actividades del Consejo, el [REDACTED] refirió que la [REDACTED] está trabajando un formato que servirá para registrar el trabajo del Consejo sin embargo aun queda pendiente conocer la fecha para presentar dicha información.

En el **1.2** de la orden del día, la [REDACTED] realizó una presentación para exponer su interés y experiencia profesional, para participar como [REDACTED] en el Consejo Temático de Urbanismo y. El [REDACTED] realizó la votación correspondiente, siendo aceptada la [REDACTED] por unanimidad de votos de los Consejeros presentes.

Se ilustra presentación:



*"El mundo que queremos es uno donde quepan muchos mundos.  
La patria que construimos es una donde quepan todos los pueblos y sus lenguas, que todos los pasos la caminen, que todos la vivan, que la amanezcan todos"*

EZLN

En el **tema 2. Implan**, se subdivide en los siguientes temas:

**Punto dos punto uno** de la orden del día, la Lic. Tania Martínez del IMPLAN expuso sobre el tema de la "Implementación del Consejo de Gobernanza", quien comentó que el primer cambio fue el título ya que no será "Integración del Consejo del Plan 2050" sino "Comisión Interinstitucional de Gobernanza a Largo Plazo".

Comentó que esta Comisión interinstitucional de gobernanza a largo plazo busca:



- Que sirva como un documento de referencia donde se aterrizarán políticas públicas en base al Plan Municipal.
- Promover la planeación estratégica de la ciudad.
- Impulsar a mejores prácticas tomando como base la agenda urbana 2050, la nueva agenda urbana Q500.
- Vigilar el cumplimiento del plan 2050 a largo plazo.
- Convocar y difundir proyectos, estudios y nuevas prácticas realizadas por la sociedad civil.

La estructura se compone por:

- Consejo Directivo.
- Comisiones estratégicas por eje.
- Gabinete, seguimiento e implementación.
- Área de monitoreo urbano.

Se ilustra presentación:







En el 2.2 de la orden del día, referente al Plan de Manejo de la Zona de Monumentos históricos del Municipio de Querétaro, el Arq. Gustavo Botello Montes refirió que él se desempeña como Coordinador de Ciudades Patrimonio de la Humanidad y realizó una breve presentación para dar a conocer la importancia del programa que encabeza.

El Arq. Botello comentó que espera que logre un buen consenso dentro del Ayuntamiento para que se pueda aprobar y renovar el Plan de manejo y conservación de la zona de monumentos histórico de Santiago de Querétaro 2011 en el transcurso de este año y agradeció al Regidor Lic. José Arturo González Córdoba por su participación en acciones de gobernanza.

Se ilustra presentación:



The presentation slide contains four panels:

- Panel 1 (Left):** Titled "INTERVENCIÓN DEL PLAN DE MANEJO Y CONSERVACIÓN DEL PATIO DE LA CATEDRAL DE SAN FRANCISCO DE ASIS". It features a map of the cathedral area and text describing the project's goals and location.
- Panel 2 (Second from Left):** Titled "INTERVENCIÓN DEL PLAN DE MANEJO Y CONSERVACIÓN DEL PATIO DE LA CATEDRAL DE SAN FRANCISCO DE ASIS". It shows a detailed site plan with numbered points and descriptive text.
- Panel 3 (Third from Left):** Titled "CONSERVACIÓN DE LA INFRAESTRUCTURA DEL PLAN DE MANEJO Y CONSERVACIÓN DE LA ZONA DE MANEJO Y CONSERVACIÓN DEL PATIO DE LA CATEDRAL DE SAN FRANCISCO DE ASIS". It includes a map and text about infrastructure maintenance.
- Panel 4 (Right):** A text-heavy panel with bullet points detailing the project's objectives, the role of the municipal government, and the expected outcomes for the cathedral's preservation.

Below the main panels are two smaller images:

- Bottom Left:** A slide with text about the "Agenda 2030" and the "Plan de Manejo y Conservación de la Zona de Manejo y Conservación del Patio de la Catedral de San Francisco de Asís".
- Bottom Right:** A large image of a presentation slide titled "PLAN DE MANEJO Y CONSERVACIÓN DEL PATIO DE LA CATEDRAL DE SAN FRANCISCO DE ASIS" with a map of the site.

En el **tema 3. Movilidad** se subdivide en los siguientes puntos:

En el **3.1**, el [redacted] dijo que no ha tenido avance el caso del atropellamiento del menor Johan Isaac, sugirió que el tema sea analizado en el mes de septiembre debido a que es en ese mes cuando se espera que los alumnos regresen a clases para complementar con las observaciones que se realizaron con la cámara con dron y así trabajar una propuesta.

En el **3.2**, referente al paso inferior que se ubica en el Boulevard Fray Junípero Serra a la altura de la Pradera y el Refugio el [redacted] comentó aún no termina el estudio y se propone hacer la presentación en la siguiente Sesión con Obras Públicas para diagnosticar y ver que propuestas podrían hacer en conjunto.

En el **3.3**, referente al seguimiento a cruces a intervenir con Urbanismo Táctico, el M. I. Miguel Ángel Ríos Núñez, Director de Planeación para la Movilidad de la Secretaría de Movilidad, mencionó que por el momento hay flujo inestable y a finales de agosto o septiembre se regulariza, se tienen tres propuestas de la Secretaría de Movilidad, propuso reunión con el consejo en la Secretaría de Movilidad y enviar archivo de las 10 intersecciones para más información.

En el **tema 4. Administración Municipal** se subdivide en los siguientes puntos:

En el **4.1** referente al seguimiento con Servicios Públicos Municipales, el Arq. Diego Vega en representación de la Mtra. Alejandra Haro de la Torre, titular de la Secretaría de Servicios Públicos Municipales, menciono que tienen autorizados seis parques, de los cuales están siendo atendidos cuatro.

En el **4.1.1** relativo a la revisión de proyectos de parques por construir con la Secretaria de Servicios Públicos Municipales, El Arq. Vega comentó que hasta el momento llevan 80 parques rehabilitados y se acordó compartir el inventario de los parques del listado solicitado por la ciudadanía.

El Regidor José Arturo González, solicitó al Arq. Diego Vega la posibilidad de tomar en cuenta los parques de las colonias Patria Nueva y Juan Pablo II, por ser peticiones ciudadanas.

En el **4.2. y 4.2.1**, el primero relativo al seguimiento con Obras Públicas Municipales y el segundo al tema del Ejercicio de Gobierno Abierto quedó pendiente porque no pudo permanecer conectado el personal de obras públicas.

En el **tema 5. Puntos Varios** se subdivide en los siguientes puntos:

Sobre el punto **cinco**, referente al "Paseo 5 de febrero" (transporte público, peatonalidad, ciclovías) solicitaron información de la obra con la Secretaría de Obras Públicas del Estado, para que el Consejo haga su participación en la zona municipal.

El [REDACTED] mencionó que se solicitará a la Maestra Sara Meza, Directora de Concertación y Participación Social su apoyo para coordinar una reunión referente a la obra de 5 de febrero, se le solicitará apoyo para conseguir una reunión con la Secretaría de Obras Públicas del Estado.

Sobre el **5.2** referente a la propuesta de Intervención en "Bajopuentes" / el [REDACTED] se cedió la palabra a Miguel Guerrero como estudiante de Servicio Social quien dio una exposición del tema que elaboró con la supervisión del Consejero. [REDACTED] quien comentó que esos espacios bajo los puentes no fueron diseñados para peatones, solo para vehículos, se han convertido en espacios complicados para el peatón y otro tipo de usuarios, implican zonas de flujo importante de tráfico público y de carga, es un flujo de retorno de baja velocidad y son relevantes, en la ciudad hay una cantidad importante, en total son 62 entre 5 de febrero y Bernardo Quintana.

El [REDACTED] felicitó al Miguel Guerrero por su presentación y propuesta, agradeció el tiempo de su servicio social.

Referente al **5.3** con el tema de revisión del Plan Municipal de Desarrollo en materia de Urbanismo y Movilidad el [REDACTED] realizó su presentación sobre el Plan de Desarrollo Municipal

en materia de Urbanismo y Movilidad, siendo el análisis muy completo, sobre todo en los datos referentes a los porcentajes de avance anual. El [REDACTED] felicitó al [REDACTED] por el análisis, agradeció por compartir dicho trabajo y refirió que sobre la marcha harán los comentarios respectivos al tema, mencionó que es muy importante dar seguimiento y se apoyará en la elaboración de los escritos pertinentes para conocer los porcentajes meta de este análisis.


En el análisis el [REDACTED] destacó dentro de su presentación que las mujeres son las más participativas en estas consultas y los temas más importantes son:

- La seguridad pública
- Servicios públicos
- El agua
- La obra pública
- La movilidad
- El transporte
- Mejoras para la movilidad

Se ilustra presentación:







Se realizó la presentación con su propuesta basada en el manual de diseño del Estado de Querétaro.

El [REDACTED] refirió que Querétaro tiene una gran oportunidad para adaptar los espacios ya existentes y generar espacios como nodos que se pueda conectar con el transporte público y las ciclo vías, así como tomar en cuenta a los usuarios y generar accesibilidad universal.

En el **punto cinco punto cuatro** con el tema de la propuesta del [REDACTED] sobre los puentes de la carretera 57, solicitó a M. I. Miguel Ríos si les puede informar a qué jurisdicción pertenecen, posteriormente como Consejo hacer una solicitud formal para que se hagan intervenciones, en lo que respecta a la Av. 5 de febrero y las intersecciones que van a cambiar.

Se comentó sobre el tema de las ciclo vías por parte del [REDACTED] sobre la inquietud generalizada en twitter que señala fallas en red de ciclo vías, comentando que una usuaria ha tomado medidas de velocidad, el tráfico es agresivo con los ciclistas, propuse hacer un documento técnico como petición del Consejo, tiene todos los factores para presentar y lograr un proyecto a Movilidad y Obras Públicas y a la Presidencia Municipal.

