

QUERÉTARO



QUERÉTARO



H. AYUNTAMIENTO

SECRETARÍA  
DE  
AYUNTAMIENTO

EL CIUDADANO LICENCIADO ANTONIO JUAN JOSÉ GUTIÉRREZ ÁLVAREZ, SECRETARIO DEL AYUNTAMIENTO, EN USO DE LA FACULTAD QUE LE CONFIEREN LOS ARTÍCULOS 47 FRACCIÓN IV DE LA LEY PARA LA ORGANIZACIÓN POLÍTICA Y ADMINISTRATIVA DEL MUNICIPIO LIBRE DEL ESTADO DE QUERÉTARO Y 20 FRACCIÓN IX DEL REGLAMENTO INTERIOR DEL AYUNTAMIENTO DE QUERÉTARO,

#### CERTIFICA

Que en Sesión Ordinaria de Cabildo de fecha veintinueve de agosto de dos mil seis, el H. Ayuntamiento de Querétaro aprobó la Modificación del Acuerdo del H. Ayuntamiento de fecha 22 de septiembre de 2005, relativo a la Declaratoria de la Zona Sujeta a Conservación Ecológica (ZSCE), de la superficie conocida como "Zona Occidental de Microcuencas", Municipio de Querétaro, el cual señala textualmente:

"...CON FUNDAMENTO EN LO DISPUESTO POR LOS ARTÍCULOS 115 FRACCIÓN V, INCISO G DE LA CONSTITUCIÓN POLÍTICA DE LOS ESTADOS UNIDOS MEXICANOS; 8 FRACCIONES I, II Y V, 20 BIS, 46 DE LA LEY GENERAL DEL EQUILIBRIO ECOLÓGICO Y LA PROTECCIÓN AL AMBIENTE; ARTÍCULO 9, FRACCIÓN XII DE LA LEY GENERAL DE ASENTAMIENTOS HUMANOS; 88 FRACCIÓN G DE LA CONSTITUCIÓN POLÍTICA DEL ESTADO DE QUERÉTARO DE ARTEAGA; 8 FRACCIONES I, II Y V, 84, 86 FRACCIÓN V, 93, 99, 100, 102 Y 103 DE LA LEY ESTATAL DEL EQUILIBRIO ECOLÓGICO Y LA PROTECCIÓN AL AMBIENTE; 38 FRACCIÓN VIII DE LA LEY PARA LA ORGANIZACIÓN POLÍTICA Y ADMINISTRATIVA DEL MUNICIPIO LIBRE DEL ESTADO DE QUERÉTARO; 73 FRACCIÓN XXVIII, 201 FRACCIÓN I, 202 FRACCIONES II Y IV, 234, 239, 240 Y 241 DEL CÓDIGO MUNICIPAL DE QUERÉTARO, Y

#### CONSIDERANDO

1. Que corresponde al H. Ayuntamiento resolver la modificación del Acuerdo de fecha 22 de septiembre de 2005, relativo a la declaratoria de la zona sujeta a conservación ecológica (ZSCE), de la superficie conocida como "Zona Occidental de Microcuencas", Municipio de Querétaro.
2. Con fecha 22 de septiembre de 2005, el H. Ayuntamiento de Querétaro aprobó la declaratoria de la zona sujeta a conservación ecológica (ZSCE), de la superficie conocida como Zona Occidental de Microcuencas", Municipio de Querétaro.


**3.** En fecha 18 de agosto de 2006, la Secretaría del Ayuntamiento recibió Estudio Técnico con número de folio 186/06, expedido por el Lic. Vicente Suárez de Miguel, relativo a la ampliación de superficie y modificación de la poligonal "Zona Sujeta a Preservación Ecológica" (ZSCE), de la superficie conocida como "Zona Occidental de Microcuencas", desprendiéndose de su contenido lo siguiente:

**3.1.** La modificación en el trazo de la poligonal de la "Zona Sujeta a Conservación Ecológica" (ZSCE), denominada "Zona Occidental de Microcuencas", se realiza por lo ajustes en las coordenadas de algunos de sus vértices con respecto a los límites entre las Delegaciones Felipe Carrillo Puerto y Santa Rosa Jáuregui, así como por la adecuación con los límites del Estado de Guanajuato, colindante al Poniente de la zona en que se encuentra el área de conservación.

Asimismo, se pretende incluir una extensión de bosque tropical caducifolio en buen estado de conservación, que se encuentra dentro del área de uso común del Ejido El Nabo, ubicada al Sureste de la poligonal y que colinda con el Libramiento Surponiente (Carretera a Tlacote), de la Delegación Felipe Carrillo Puerto y con superficie aproximada de 17-95-73,007 hectáreas, misma que por su cercanía con una cañada y el arroyo natural es considerada en el Programa Estratégico Municipal de Áreas de Conservación (PEMAC), brindando importantes servicios ambientales como captura de carbono e infiltración, compensando con cuatro parcelas del Ejido El Nabo ubicadas al Noroeste y con superficie de 13-55-44.90 m<sup>2</sup>, la cual es menor a la superficie que se incorpora, y que tienen un uso agrícola moderado.

La referida área que se incorpora, de conformidad con el Plan Parcial de Desarrollo Urbano de la Delegación Felipe Carrillo Puerto mencionado, se ubica en zona de preservación ecológica, bajo la modalidad de protección ecológica uso recreativo (PERC).

**3.2.** La Declaratoria de la Zona Occidental de Microcuencas como área natural protegida, tiene el propósito de darle certidumbre a la protección y aprovechamiento de los recursos naturales, a través de diversos mecanismos, como es la gestión integral de microcuencas, que promueva el equilibrio del trinomio constituido por el desarrollo social, la justicia social y el desarrollo sustentable, por lo que es indispensable disponer de un instrumento técnico que se convierta en un instrumento operativo que permita garantizar una reserva urbana en función de la aptitud territorial, condiciones ambientales y potencialidad de infraestructura urbana, equipamiento, definiendo los usos, reservas y destinos del suelo, previo establecimiento de las áreas a urbanizar y las zonas de conservación, por lo que se considera importante incorporar los predios descritos.



GOBIERNO  
ESTADUAL  
SECRETARÍA  
DE  
DESAARROLLO  
SUSTENTABLE

3.3. En base a lo anterior, se modifica el polígono de la Zona Sujeta a Conservación Ecológica (ZSCE), localizado al Norponiente de la ciudad de Santiago de Querétaro, de la superficie conocida como "Zona Occidental de Microcuencas", dividiendo en dos fracciones este polígono, el primero con una superficie de 11,904-37-44.08 hectáreas y el segundo con superficie de 329-67-86.90 hectáreas, para un total de 12,234-05-30.98 siendo esta superficie mayor a la que se aprobó anteriormente.

4. Derivado de lo mencionado en los considerandos anteriores, la Secretaría de Desarrollo Sustentable Municipal emitió la siguiente:

**Opinión Técnica:**

Una vez realizado el análisis técnico correspondiente, la Secretaría de Desarrollo Sustentable Municipal, pone a consideración de la Comisión de Desarrollo Urbano y Ecología, para su análisis y dictamen correspondiente, lo relativo a la ampliación de superficie y modificación de la poligonal de la "Zona Sujeta a Conservación Ecológica (ZSCE), de la superficie conocida como "Zona Occidental de Microcuencas", autorizada mediante Acuerdo de Cabildo de fecha 22 de septiembre de 2005, para quedar conformada por dos polígonos.

Lo anterior, en virtud de que la superficie que se incorpora dentro del polígono corresponde a un área con cualidades ambientales importantes en la zona, debido a sus características físicas y biológicas, en base a lo cual se modificaría la descripción analítica-topográfica establecida en el Considerando 16 del Acuerdo de Cabildo de fecha 22 de septiembre de 2005, en el que se aprobó la declaratoria de la Zona Sujeta a Conservación Ecológica (ZSCE), de la superficie conocida como "Zona Occidental de Microcuencas", así como el plano de la poligonal con vértices para quedar conforme al plano anexo al presente, con lo que se modifica la superficie de 12,043-05-83 hectáreas a 12,234-05-30.98 hectáreas, para un incremento de 190-99-47.98 hectáreas.

5. Derivado de lo mencionado en el Considerando anterior, las modificaciones al Acuerdo serán las siguientes.

5.1. El Considerando 16 dice:

"16. La descripción analítica-topográfica de la zona conocida como "Zona Occidental de Microcuencas", con superficie de 12,043-05-83 hectáreas (DOCE MIL CUARENTA Y TRES HECTAREAS, CINCO AREAS, OCHENTA Y TRES CENTIAREAS), es la siguiente:

QUERÉTARO



AGO




MIERTO  
ANA

POLÍGONO 1

CUADRO DE CONSTRUCCION						
LADO	EST	PC	RUEDA	DISTANCIA	Y	COORDENADAS
						Y X
	1				1	3,305,213.2207 342,943.0528
	2		N 34°02' 21.94" W	398.541	2	3,305,796.9108 342,369.2103
	3		N 33°22' 45.47" W	370.341	3	3,305,505.4372 341,175.2614
	4		S 30° 3' 40.55" W	364.111	4	3,304,993.8047 341,592.2527
	5		S 40°21' 00.00" E	348.311	5	3,304,801.8605 341,753.3985
	6		S 37°59' 34.05" E	332.929	6	3,304,623.1708 342,021.1518
	7		S 35°39' 11.46" E	322.362	7	3,304,918.1947 342,562.3574
	8		S 34°13' 00.00" E	312.937	8	3,304,912.6618 342,987.5674
	9		S 32°51' 00.00" E	302.145	9	3,304,905.7395 342,814.9237
	10		S 31°31' 00.00" W	294.358	10	3,304,670.8753 342,501.0835
	11		S 29°56' 33.00" W	282.113	11	3,303,912.8320 342,239.4198
	12		S 27°56' 44.00" W	266.227	12	3,303,205.1507 342,530.8180
	13		S 26°14' 36.00" E	233.827	13	3,303,175.4182 342,752.7472
	14		N 21°56' 45.00" E	250.500	14	3,303,390.5046 342,893.5790
	15		S 68°34' 47.00" E	719.786	15	3,303,572.8639 343,613.1342
	16		S 63°49' 04.66" E	517.594	16	3,303,184.1125 344,077.9999
	17		S 60°49' 45.00" W	713.162	17	3,302,852.1020 343,427.3614
	18		S 59°33' 42.75" W	312.980	18	3,302,508.8206 343,119.5613
	19		S 27°24' 22.00" W	451.099	19	3,302,490.3044 342,948.8604
	20		S 48°27' 03.00" E	493.314	20	3,302,156.8904 343,321.6336
	21		S 47°13' 03.90" W	256.235	21	3,301,508.8587 342,867.5967
	22		S 37°09' 19.00" E	268.432	22	3,301,310.8858 342,770.3837
	23		S 27°56' 13.00" E	642.300	23	3,301,087.5102 343,372.9127
	24		S 12°49' 10.67" W	83.310	24	3,300,291.5044 343,030.8778
	25		S 01° 31' 17.00" E	534.866	25	3,299,180.1349 343,101.7206
	26		S 42°24' 37.00" E	837.660	26	3,299,102.2571 343,666.6763
	27		S 27°18' 01.00" W	491.515	27	3,298,708.7249 343,487.8487
	28		S 46°54' 52.80" W	678.365	28	3,298,442.6819 342,863.8445
	29		N 33°41' 24.34" W	182.927	29	3,298,282.1153 342,756.8003
	30		N 37°28' 12.00" W	538.937	30	3,298,043.3651 342,276.1035
	31		S 32°24' 45.00" W	362.538	31	3,297,740.9285 342,096.6418
	32		N 30°00' 14.00" E	512.827	32	3,297,450.1225 342,506.8273
	33		S 28°42' 14.00" E	411.852	33	3,297,211.8756 342,834.4889
	34		S 27° 0' 00.00" E	271.548	34	3,297,011.0218 342,913.2107
	35		S 12° 49' 43.00" E	171.376	35	3,296,725.5482 343,067.5259
	36		S 05° 31' 00.00" E	166.924	36	3,296,411.3115 343,633.0862
	37		S 04°42' 00.00" E	247.826	37	3,296,332.0439 344,073.8357
	38		S 28°15' 42.30" E	91.205	38	3,296,246.4760 344,119.8625
	39		N 58°12' 20.56" W	157.018	39	3,296,050.4712 343,982.9038
	40		S 00°49' 19.22" E	110.210	40	3,296,140.7272 343,984.5064
	41		N 65°27' 01.20" W	184.718	41	3,296,207.2644 343,399.5710

QUERETARO



ESTADO  
LIBRE Y SOBERANO  
DE  
QUERÉTARO

41	42	S 59°57'38.03" W	600.948	42	2,296,088.4847	343,122.6297
42	43	S 59°57'29.67" W	191.592	43	2,295,980.6645	342,964.9418
43	44	N 27°43'00.58" E	217.147	44	2,296,179.4376	343,052.3704
44	45	N 77°40'58.80" W	590.602	45	2,296,289.2547	342,671.2707
45	46	S 02°40'38.74" W	303.945	46	2,295,988.7984	342,641.0271
46	47	S 07°28'49.82" W	440.210	47	2,295,747.5050	342,261.8483
47	48	S 17°40'17.02" E	254.784	48	2,295,498.9652	342,316.7295
48	49	S 49°11'05.70" E	515.746	49	2,295,272.9529	342,578.3932
49	50	S 35°46'18.84" E	470.033	50	2,295,236.3286	343,047.1475
50	51	S 79°30'52.10" E	602.848	51	2,295,161.1365	343,344.5459
51	52	S 07°50'28.14" E	163.080	52	2,295,019.0623	343,366.8742
52	53	S 17°35'58.83" E	624.420	53	2,294,447.5215	343,608.8361
53	54	S 36°47'09.32" E	92.146	54	2,294,435.7503	343,698.7334
54	55	S 25°24'09.01" W	121.078	55	2,294,324.0330	343,656.6423
55	56	S 35°45'44.60" W	99.737	56	2,294,226.1599	343,633.6163
56	57	S 17°35'23.68" W	34.291	57	2,294,208.1659	343,604.5497
57	58	S 22°48'51.31" E	164.325	58	2,294,056.6968	343,658.2658
58	59	S 10°15'38.42" E	115.802	59	2,293,943.0304	343,688.7736
59	60	S 12°30'44.03" E	164.060	60	2,293,763.0781	343,777.3928
60	61	S 49°14'55.84" E	5.430	61	2,293,760.8815	343,729.9970
61	62	S 63°01'29.73" W	41.508	62	2,293,742.0651	343,693.0045
62	63	S 17°36'04.27" E	33.280	63	2,293,710.2456	343,703.0984
63	64	N 07°23'14.05" W	37.425	64	2,293,722.8057	343,667.8445
64	65	N 18°22'33.35" W	103.008	65	2,293,818.6629	343,635.9995
65	66	N 07°44'11.10" W	105.080	66	2,293,920.7746	343,622.1273
66	67	N 07°56'04.21" W	85.477	67	2,293,985.9043	343,615.3954
67	68	N 07°19'10.04" W	77.511	68	2,294,052.6137	343,578.2654
68	69	N 17°28'09.16" W	87.756	69	2,294,136.6744	343,550.4090
69	70	N 34°42'08.75" W	77.060	70	2,294,206.8828	343,518.2051
70	71	N 32°21'00.00" W	186.628	71	2,294,470.5066	343,370.3055
71	72	S 49°43'24.12" W	362.143	72	2,294,258.3101	343,075.9289
72	73	S 27°54'00.81" W	358.136	73	2,293,939.3786	342,849.1627
73	74	S 07°44'25.43" W	169.732	74	2,293,741.4127	342,822.5134
74	75	N 08°33'36.32" E	131.844	75	2,293,757.0071	342,702.9522
75	76	N 21°01'02.57" E	260.530	76	2,294,031.2099	342,589.3619
76	77	N 27°43'01.47" E	103.669	77	2,294,371.5509	342,558.7028
77	78	S 18°51'46.45" W	304.909	78	2,294,002.1645	342,761.7934
78	79	E 07°13'56.40" W	187.780	79	2,293,911.8007	342,097.2023
79	80	S 32°49'34.29" W	74.752	80	2,293,848.8689	342,056.8814
80	81	S 39°46'30.51" W	32.074	81	2,293,837.5734	342,026.2023

QUERETARO



ASISTENTE  
MUNICIPAL

81	82	S 28°16'13.19"	A	35.114	82	2,293,756.5051	341,968.1113
82	83	S 28°16'01.50"	W	24.815	83	2,293,745.5900	341,843.8612
83	84	S 28°15'30.21"	-	22.573	84	2,293,721.4946	341,860.6085
84	85	S 28°14'59.21"	E	59.3767	85	2,293,234.0728	342,198.8615
85	86	S 28°14'59.24"	E	19.8627	86	2,293,208.2546	342,227.9070
86	87	S 28°14'06.35"	-	211.033	87	2,293,179.6553	342,467.2376
87	88	S 28°13'28.35"	E	17.361	88	2,293,177.5954	342,484.4755
88	89	S 28°12'36.66"	E	36.932	89	2,293,145.3227	342,502.2255
89	90	S 28°12'36.45"	E	159.718	90	2,292,993.6407	342,552.2482
90	91	S 28°12'12.27"	A	53.511	91	2,292,641.6976	343,081.5715
91	92	S 28°11'40.59"	E	45.665	92	2,292,617.3631	343,120.2488
92	93	S 28°11'40.37"	E	372.456	93	2,292,567.3403	343,388.1127
93	94	S 28°11'41.61"	E	122.621	94	2,292,530.3077	343,506.3541
94	95	S 28°11'22.24"	E	67.828	95	2,292,508.1208	343,568.5356
95	96	S 28°11'09.33"	E	87.580	96	2,292,502.2950	343,655.9721
96	97	S 28°11'09.33"	E	173.615	97	2,292,362.4786	343,758.8439
97	98	S 28°11'08.41"	E	118.266	98	2,292,304.2190	343,861.7658
98	99	S 28°10'39.29"	E	25.326	99	2,292,298.2564	343,887.6795
99	100	S 28°10'47.46"	E	65.411	100	2,292,248.5560	343,927.3600
100	101	S 28°10'42.47"	E	5.724	101	2,292,241.1360	343,930.4200
101	102	S 28°10'16.37"	E	32.508	102	2,292,215.0960	343,949.8800
102	103	S 28°10'04.17"	E	21.244	103	2,292,197.7536	343,962.1998
103	104	S 28°09'50.54"	E	23.315	104	2,292,192.2260	344,090.3900
104	105	S 28°09'57.45"	E	120.567	105	2,291,935.4900	344,174.8800
105	106	S 28°09'18.14"	E	190.039	106	2,291,801.2019	344,309.3481
106	107	S 28°09'44.06"	W	151.950	107	2,291,803.8214	344,157.4208
107	108	N 27°53'31.60"	W	212.886	108	2,291,821.8270	343,955.7235
108	109	N 27°15'21.68"	W	164.618	109	2,291,902.5680	343,793.9819
109	110	S 28°11'03.54"	W	411.452	110	2,291,482.8757	343,755.9692
110	111	S 28°15'40.61"	E	235.459	111	2,291,258.7293	343,775.5133
111	112	S 28°19'39.99"	W	171.414	112	2,291,174.6761	343,625.8422
112	113	S 28°29'40.32"	W	267.451	113	2,290,939.5798	343,498.3276
113	114	S 28°30'34.72"	W	521.807	114	2,290,644.0962	343,068.2439
114	115	S 28°31'40.08"	W	114.091	115	2,290,530.1474	343,062.5545
115	116	S 28°29'46.64"	E	129.312	116	2,290,372.4420	343,085.1200
116	117	S 28°11'22.22"	E	203.886	117	2,290,194.1379	343,195.8441
117	118	S 28°11'52.13"	E	551.335	118	2,289,602.8043	343,197.4981
118	119	S 28°16'15.85"	W	213.225	119	2,289,483.1145	343,082.7094
119	120	S 28°12'03.24"	A	41.672	120	2,289,464.5652	343,040.4495
120	121	S 28°12'29.00"	E	14.9827	121	2,289,331.4819	343,109.8968

QUERETARO



121	121	N 62°28'03.57" W	58,247	121	2,289,300.9639	343,048.6549
122	123	N 47°25'44.77" W	111,968	123	2,289,380.0824	342,951.6104
123	124	N 41°28'15.88" W	93,623	124	2,289,351.4229	342,911.6178
124	125	N 33°48'24.58" W	95,845	125	2,289,383.8189	342,823.5415
125	126	N 40°28'31.55" W	235,709	126	2,289,424.0161	342,591.7933
126	127	N 37°10'05.27" W	127,178	127	2,289,442.8727	342,465.7008
127	128	N 43°27'00.08" W	222,031	128	2,289,604.1252	342,313.9555
128	129	N 37°10'05.27" W	267,195	129	2,299,842.7192	342,235.4040
129	130	S 85°45'05.07" W	335,728	130	2,289,694.3254	341,934.2519
130	131	E 07°55'37.50" L	477,533	131	2,289,272.4035	342,157.9036
131	132	N 41°28'30.90" W	219,253	132	2,289,108.0243	342,012.8133
132	133	N 35°33'02.66" W	161,318	133	2,289,192.1907	341,875.1926
133	134	N 32°44'40.41" W	146,240	134	2,289,730.2602	341,733.9855
134	135	N 30°16'03.05" W	188,556	135	2,289,281.3712	341,552.4893
135	136	N 32°25'45.29" W	105,942	136	2,289,308.1848	341,448.8635
136	137	N 40°28'35.05" W	787,542	137	2,289,511.8922	340,708.6362
137	138	N 44°29'25.95" W	451,292	138	2,289,636.2073	340,274.8045
138	139	S 83°25'30.16" W	46,309	139	2,289,617.7800	340,234.5081
139	140	S 20°11'00.49" W	79,967	140	2,289,543.7322	340,204.3148
140	141	N 32°28'18.67" W	92,549	141	2,289,515.8166	340,115.9290
141	142	N 32°54'45.74" E	389,081	142	2,289,149.6074	340,161.8422
142	143	N 32°28'18.67" W	679,244	143	2,289,830.2494	339,608.0853
143	144	E 54°01'32.41" W	63,537	144	2,289,771.3584	339,500.0616
144	145	N 32°28'18.67" W	200,432	145	2,289,522.7754	339,471.0027
145	146	N 31°13'05.97" E	164,158	146	2,286,390.5861	339,569.0052
146	147	N 32°28'18.67" W	191,865	147	2,286,198.7232	339,571.8968
147	148	N 54°11'59.85" E	258,988	148	2,286,224.9082	339,829.5575
148	149	S 62°30'16.59" E	125,066	149	2,286,095.8047	339,834.1492
149	150	S 74°05'42.10" W	95,412	150	2,286,069.7039	339,747.4052
150	151	S 31°14'21.17" E	186,740	151	2,287,910.0391	339,839.2511
151	152	N 84°29'07.99" E	101,648	152	2,287,919.8090	339,940.4284
152	153	E 07°46'30.17" L	219,254	153	2,287,714.2752	340,016.7895
153	154	N 40°28'35.05" W	370,380	154	2,287,731.8974	340,386.7303
154	155	N 32°28'18.67" E	153,605	155	2,287,749.6096	340,539.4126
155	156	N 32°28'18.67" E	142,024	156	2,287,731.8924	340,680.3501
156	157	N 30°16'03.05" W	87,945	157	2,287,762.3184	340,757.5179
157	158	N 32°28'18.67" E	170,043	158	2,287,824.6938	340,815.7020
158	159	N 44°29'25.95" W	204,382	159	2,287,960.8158	340,756.6912
159	160	N 32°28'18.67" E	47,349	160	2,287,096.1502	340,780.1808
160	161	N 32°28'18.67" E	126,427	161	2,287,990.2778	340,026.9906

QUERETARO



161	162	S. 07°57'10.65" E	177.210	62	2,288,005.9809	341,082.0557
162	163	S. 07°57'10.65" E	199.148	63	2,287,956.7882	341,156,0140
163	164	S. 07°57'10.65" E	177.656	64	2,287,856.2127	341,173.6312
164	165	S. 07°57'10.65" E	162.188	65	2,287,956.1502	341,508.3576
165	166	S. 07°57'10.65" E	41.564	66	2,287,956.7882	341,537.7196
166	167	S. 07°57'10.65" E	173.960	67	2,288,002.0226	341,708.0191
167	168	S. 07°57'10.65" E	192.748	68	2,288,084.2361	341,890.0633
168	169	S. 07°57'10.65" E	65.368	69	2,288,101.8533	342,054.4903
169	170	S. 07°57'10.65" E	170.794	70	2,288,231.0459	342,186.0658
170	171	S. 07°57'10.65" E	99.565	71	2,288,301.6147	342,095.5971
171	172	S. 07°57'10.65" E	661.315	72	2,288,415.0902	342,747.4328
172	173	S. 07°57'10.65" E	427.716	73	2,288,113.5961	342,442.0883
173	174	S. 07°57'10.65" E	546.417	74	2,287,557.4654	342,459.6855
174	175	S. 07°57'10.65" E	759.267	75	2,287,397.1660	341,719.7638
175	176	S. 07°57'10.65" E	395.020	76	2,287,790.6164	341,684.5795
176	177	S. 07°57'10.65" E	477.457	77	2,287,520.4862	341,296.9515
177	178	S. 07°57'10.65" E	287.947	78	2,287,250.3561	341,197.1208
178	179	S. 07°57'10.65" E	137.092	79	2,287,273.8457	341,532.1858
179	180	S. 07°57'10.65" E	143.002	80	2,287,226.8665	341,467.2509
180	181	S. 07°57'10.65" E	203.849	81	2,287,027.2051	341,508.3576
181	182	S. 07°57'10.65" E	456.878	82	2,286,751.2026	341,144.2692
182	183	S. 07°57'10.65" E	105.049	83	2,286,798.1817	341,050.3109
183	184	S. 07°57'10.65" E	646.122	84	2,286,181.5803	340,850.6495
184	185	S. 07°57'10.65" E	694.915	85	2,286,312.1633	340,188.1134
185	186	S. 07°57'10.65" E	470.967	86	2,285,971.7283	339,842.6698
186	187	S. 07°57'10.65" E	408.564	87	2,285,781.4412	339,481.1243
187	188	S. 07°57'10.65" E	224.608	88	2,285,564.5139	339,423.2770
188	189	S. 07°57'10.65" E	308.457	89	2,285,408.0183	339,159.7907
189	190	S. 07°57'10.65" E	152.597	90	2,285,283.6502	339,248.2129
190	191	S. 07°57'10.65" E	221.767	91	2,285,225.0418	339,462.0956
191	192	S. 07°57'10.65" E	184.564	92	2,285,109.0560	339,345.5635
192	193	S. 07°57'10.65" E	113.961	93	2,285,004.9439	339,429.6519
193	194	S. 07°57'10.65" E	105.751	94	2,284,928.9551	339,503.1976
194	195	S. 07°57'10.65" E	107.656	95	2,284,830.7669	339,459.0510
195	196	S. 07°57'10.65" E	153.036	96	2,284,928.1939	339,341.0730
196	197	S. 07°57'10.65" E	8.510	97	2,284,926.6716	339,352.7004
197	198	S. 07°57'10.65" E	141.049	98	2,285,042.3662	339,252.0187
198	199	S. 07°57'10.65" E	11.577	99	2,285,038.5604	339,136.3241
199	200	S. 07°57'10.65" E	82.307	100	2,285,175.5671	339,018.0627
200	201	S. 07°57'10.65" E	135.210	101	2,285,042.3662	338,889.1811



QUERETARO




ARO



MUERTO  
ARJA  
MUNICIPIO

207	207	S 17°00'00" W	209.398	207	2,284,893.9423	338,891.5215
202	203	S 17°00'00" W	42.943	203	2,284,845.2288	338,815.5911
203	204	S 17°00'00" W	94.987	204	2,284,748.5679	338,816.9033
204	205	S 17°00'00" W	139.956	205	2,284,750.2954	338,802.1800
205	206	S 17°00'00" W	79.825	206	2,284,667.1201	338,849.3712
206	207	S 17°00'00" W	307.897	207	2,284,417.4634	338,579.1636
207	208	S 17°00'00" W	82.387	208	2,284,338.3040	338,601.9980
208	209	S 17°00'00" W	249.119	209	2,284,258.1907	338,375.6381
209	210	S 17°00'00" W	93.631	210	2,284,324.3976	338,309.4311
210	211	S 17°00'00" W	441.622	211	2,284,282.7062	337,869.7819
211	212	S 17°00'00" W	328.618	212	2,284,799.7456	337,759.7481
212	213	S 17°00'00" W	249.278	213	2,285,051.4985	337,896.5025
213	214	S 17°00'00" W	146.172	214	2,285,172.4998	337,857.9897
214	215	S 17°00'00" W	146.164	215	2,285,313.5011	337,819.4698
215	216	S 17°00'00" W	951.122	216	2,286,230.7026	337,367.7259
216	217	S 17°00'00" W	407.241	217	2,286,227.2805	336,960.4992
217	218	S 17°00'00" W	144.418	218	2,286,261.5012	336,820.1942
218	219	S 17°00'00" W	114.780	219	2,286,240.9888	336,707.2658
219	220	S 17°00'00" W	450.686	220	2,286,134.8945	336,269.2404
220	221	S 17°00'00" W	424.254	221	2,286,042.4886	335,855.1696
221	222	S 17°00'00" W	672.200	222	2,286,552.3774	335,417.1442
222	223	S 17°00'00" W	655.914	223	2,287,055.4222	334,996.2292
223	224	S 17°00'00" W	675.155	224	2,287,722.7265	334,893.5670
224	225	S 17°00'00" W	288.428	225	2,288,000.4511	334,971.4121
225	226	S 17°00'00" W	196.048	226	2,288,188.1155	335,078.1804
226	227	S 17°00'00" W	747.008	227	2,288,419.1880	335,115.4576
227	228	S 17°00'00" W	157.302	228	2,288,559.8836	335,185.8054
228	229	S 17°00'00" W	269.370	229	2,288,824.5254	335,236.0539
229	230	S 17°00'00" W	79.626	230	2,288,901.5729	335,215.9545
230	231	S 17°00'00" W	1,073.473	231	2,289,879.7423	334,773.7683
231	232	S 17°00'00" W	1,116.822	232	2,290,908.1601	334,338.2820
232	233	S 17°00'00" W	62.434	233	2,290,955.0567	334,314.8527
233	234	S 17°00'00" W	336.660	234	2,291,182.8515	334,066.9454
234	235	S 17°00'00" W	177.576	235	2,291,360.6980	334,070.2903
235	236	S 17°00'00" W	164.389	236	2,291,464.2477	333,942.9943
236	237	S 17°00'00" W	337.659	237	2,291,678.6380	333,888.4023
237	238	S 17°00'00" W	65.098	238	2,291,892.5821	333,819.9082
238	239	S 17°00'00" W	96.733	239	2,291,936.6779	333,863.0937
239	240	S 17°00'00" W	656.811	240	2,292,372.0643	334,565.7767
240	241	S 17°00'00" W	260.397	241	2,292,637.6593	334,713.1253

QUERRETARO



AL




MIENT

UNA

MENTO

241	242	N 00°12'00" E	332.791	242	2,292,814.2505	334,867.6648
242	243	N 49°14'55" E	630.768	243	2,293,119.0908	335,098.7087
243	244	N 00°12'00" E	321.022	244	2,293,155.9398	335,423.6480
244	245	N 49°14'59" E	633.313	245	2,293,212.8880	335,772.5371
245	246	N 00°12'00" E	319.333	246	2,293,216.3373	335,909.3828
246	247	N 49°14'58" E	641.508	247	2,293,343.5339	336,358.2687
247	248	N 00°12'00" E	327.828	248	2,293,407.1819	336,679.8587
248	249	N 49°09'00" E	373.459	249	2,293,445.2459	337,061.3724
249	250	N 00°12'00" E	313.473	250	2,293,537.9970	337,918.9072
250	251	N 00°00'40" E	426.454	251	2,293,690.7459	338,318.0660
251	252	N 49°08'36" E	100.378	252	2,293,790.7498	338,414.0641
252	253	N 00°12'04" E	121.430	253	2,293,739.7459	338,534.0659
253	254	N 00°12'00" E	226.903	254	2,293,749.9973	338,740.8917
254	255	N 00°12'00" E	78.114	255	2,293,824.7486	338,748.4084
255	256	N 49°12'00" E	58.015	256	2,293,887.4968	338,753.9661
256	257	N 00°12'04" E	67.767	257	2,293,939.9952	338,769.5320
257	258	N 00°12'00" E	58.518	258	2,293,996.2517	338,764.9413
258	259	N 00°12'00" E	211.966	259	2,294,709.2504	338,785.4982
259	260	N 00°12'00" E	280.802	260	2,294,488.7535	338,812.4703
260	261	N 00°12'00" E	411.888	261	2,294,830.5046	338,818.1600
261	262	N 00°12'00" E	461.576	262	2,295,032.0029	338,826.0595
262	263	N 00°12'00" E	403.629	263	2,295,172.0044	338,828.8136
263	264	N 00°12'00" E	411.495	264	2,295,213.4960	338,829.6717
264	265	N 00°12'00" W	267.268	265	2,295,461.9935	338,649.2332
265	266	N 00°12'00" W	53.144	266	2,295,516.7259	338,613.7198
266	267	N 00°12'00" W	470.257	267	2,295,686.3622	338,459.5050
267	268	N 00°12'00" W	436.430	268	2,295,025.3183	338,184.5874
268	269	N 00°12'00" W	365.831	269	2,296,464.7745	337,828.1572
269	270	N 00°12'00" W	62.828	270	2,296,515.8244	337,791.5344
270	271	N 00°12'00" W	157.835	271	2,296,644.0712	337,699.5312
271	272	N 00°12'00" W	219.013	272	2,296,835.0613	337,592.3430
272	273	N 00°12'00" W	157.208	273	2,296,971.4853	337,495.6627
273	274	N 00°12'00" W	484.065	274	2,297,408.4271	337,287.4127
274	275	N 00°12'00" W	261.858	275	2,297,024.3278	337,238.6381
275	276	N 00°12'00" W	134.279	276	2,297,958.4598	337,225.7868
276	277	N 00°12'00" W	106.488	277	2,298,182.0717	337,189.6034
277	278	N 00°12'00" E	216.878	278	2,298,337.9719	337,210.3653
278	279	N 00°12'00" E	641.222	279	2,299,022.5417	337,356.6604
279	280	N 00°12'00" E	384.735	280	2,299,090.5651	337,495.6627

QUERETARO



AL  
 HONORABLE  
 AYUNTAMIENTO  
 DEL MUNICIPIO DE  
 SAN JUAN DEL RÍO

280	287	N. 127° 33' 34.18"	E. 24.563	287	2,299,598.2769	337,519.7949
281	286	N. 127° 03' 33.89"	E. 310.084	282	2,749,901.5659	337,585.6213
282	161	N. 117° 24' 44.50"	E. 1,084.214	283	2,303,969.1900	337,780.6861
283	284	N. 140° 52' 13.07"	E. 279.534	284	2,301,296.7933	337,805.4308
184	161	N. 117° 24' 44.50"	E. 439.964	285	2,301,369.1066	337,371.5613
285	286	N. 125° 28' 48.17"	E. 483.177	286	2,301,421.6980	336,911.3762
286	287	N. 141° 30' 16.07"	E. 257.147	287	2,301,441.4188	336,654.9929
187	168	N. 118° 43' 17.4"	E. 664.748	288	2,301,543.0288	335,997.5939
288	289	N. 124° 08' 00.00"	E. 193.345	289	2,301,724.0988	335,938.4345
289	290	N. 119° 54' 36.80"	E. 149.041	290	2,301,822.1078	335,826.6777
290	291	N. 127° 25' 34.07"	E. 152.481	291	2,301,973.9082	335,806.9559
291	292	N. 125° 28' 48.17"	E. 199.614	292	2,302,164.5522	335,866.1213
292	163	N. 120° 30' 37.00"	E. 168.503	293	2,302,322.3265	335,925.2866
293	294	N. 120° 03' 08.11"	E. 401.010	294	2,302,723.3363	335,925.2866
294	295	N. 119° 54' 36.80"	E. 280.065	295	2,302,973.1456	335,997.5999
295	196	N. 120° 34' 13.55"	E. 224.687	296	2,303,011.8093	336,218.5768
296	197	N. 119° 54' 36.80"	E. 235.302	297	2,303,051.0024	336,470.4821
297	298	N. 120° 03' 08.11"	E. 85.015	298	2,303,051.0024	336,505.4948
298	299	N. 120° 34' 13.55"	E. 224.369	299	2,303,242.6768	336,627.1233
299	300	N. 120° 03' 08.11"	E. 121.482	300	2,303,290.1007	336,733.9666
300	301	N. 120° 03' 08.11"	E. 220.244	301	2,303,173.2082	336,999.6315
301	302	N. 124° 08' 00.00"	E. 167.598	302	2,303,290.1007	337,111.2107
302	303	N. 119° 54' 36.80"	E. 25.524	303	2,303,314.9900	337,108.5941
303	304	N. 120° 03' 08.11"	E. 102.898	304	2,303,407.0750	337,154.6116
304	305	N. 120° 03' 08.11"	E. 84.111	305	2,303,505.6340	337,220.3509
305	306	N. 120° 03' 08.11"	E. 180.506	306	2,303,563.4083	337,318.9599
306	307	N. 120° 03' 08.11"	E. 177.497	307	2,303,943.6362	337,562.8409
307	308	N. 120° 03' 08.11"	E. 176.431	308	2,304,044.5889	337,626.6005
308	309	N. 120° 03' 08.11"	E. 150.520	309	2,304,189.3278	337,693.6738
309	310	N. 120° 03' 08.11"	E. 1,819.545	310	2,304,919.0290	339,501.5048
310	311	N. 119° 54' 36.80"	E. 1,880.004	311	2,305,522.5380	341,250.2689
311	312	N. 119° 54' 36.80"	E. 437.917	312	2,305,813.0836	341,644.6062
312	313	N. 119° 54' 36.80"	E. 374.772	313	2,305,951.1361	341,993.0245
313	314	N. 119° 54' 36.80"	E. 241.094	314	2,306,056.3180	342,209.8642
314	315	N. 119° 54' 36.80"	E. 441.972	315	2,306,227.2412	342,617.5479
315	316	N. 119° 54' 36.80"	E. 246.896	316	2,306,338.9980	342,841.0815
316	317	N. 119° 54' 36.80"	E. 167.951	317	2,306,213.2707	342,943.0828
<b>CUMULATIVO = 19,043,744.077 m2</b>						

QUERETARO



POLIGONO 2

TABLA



AMENTO  
TADA  
EL  
MIENTO

COORDENADAS DE CONSTRUCCION						
APR EST	PV	LITERO	DISTANCIA	V	COORDENADAS	
					Y	X
1	1	1120000000	178.862	2	2,292,963.7033	346,570.3951
2	2	1120000000	253.113	3	2,292,623.4465	346,706.4979
3	3	1120000000	248.633	4	2,292,419.2924	346,546.0911
4	4	1120000000	159.690	5	2,292,365.8234	346,395.4059
5	5	1120000000	228.923	6	2,292,137.3653	346,409.9883
6	6	1120000000	384.865	7	2,291,957.5153	346,069.7315
7	7	1120000000	170.408	8	2,291,947.7936	345,899.6031
8	8	1120000000	250.933	9	2,291,699.8922	345,860.7168
9	9	1120000000	155.782	10	2,291,544.5092	345,876.4776
10	10	1120000000	132.488	11	2,291,413.1043	345,889.8915
11	11	1120000000	184.400	12	2,291,295.4525	346,004.7087
12	12	1120000000	186.059	13	2,291,157.4361	345,906.4824
13	13	1120000000	124.149	14	2,291,026.3976	345,850.9631
14	14	1120000000	101.872	15	2,290,940.9833	345,906.4824
15	15	1120000000	100.000	16	2,290,936.3900	345,922.4800
16	16	1120000000	15.136	17	2,290,938.3900	345,922.4800
17	17	1120000000	11.002	18	2,290,928.3500	345,926.8800
18	18	1120000000	3.112	19	2,290,925.4800	345,928.1000
19	19	1120000000	3.030	20	2,290,922.6000	345,929.0400
20	20	1120000000	1.401	21	2,290,920.9475	345,929.4423
21	21	1120000000	10.768	22	2,290,910.4194	345,931.7029
22	22	1120000000	37.984	23	2,290,883.3300	345,947.3100
23	23	1120000000	5.401	24	2,290,877.6500	345,950.2800
24	24	1120000000	3.358	25	2,290,874.5800	345,951.6100
25	25	1120000000	5.618	26	2,290,868.1400	345,953.8500
26	26	1120000000	5.279	27	2,290,862.2300	345,955.9700
27	27	1120000000	38.855	28	2,290,828.9300	345,975.8900
28	28	1120000000	4.621	29	2,290,825.3000	345,978.8500
29	29	1120000000	46.649	30	2,290,782.8900	345,998.2800
30	30	1120000000	6.765	31	2,290,776.3900	346,000.1200

QUERETARO



SECO

AN  
DA  
AMEN

21	22	N 28° 02' 45.58" E	52 055	22	2,290,658.2100	346,059.0700
22	23	N 28° 02' 45.58" E	42 937	23	2,290,617.5900	346,073.2700
23	24	N 28° 02' 45.58" E	36 907	24	2,290,580.8400	346,085.7400
24	25	N 28° 02' 45.58" E	55 715	25	2,290,528.3700	346,097.2300
25	26	N 28° 02' 45.58" E	52 259	26	2,290,476.3400	346,103.0800
26	27	N 28° 02' 45.58" E	76 411	27	2,290,402.9400	346,104.4000
27	28	N 28° 02' 45.58" W	95 159	28	2,290,306.9200	346,089.7200
28	29	N 28° 02' 45.58" W	68 464	29	2,290,241.9500	346,068.3200
29	30	N 28° 02' 45.58" W	53 865	30	2,290,179.9700	346,027.6600
30	31	N 28° 02' 45.58" W	47 625	31	2,290,165.0400	345,912.9300
31	32	N 28° 02' 45.58" W	35 199	32	2,290,155.1300	345,812.1200
32	33	N 28° 02' 45.58" W	22 024	33	2,290,155.0100	345,723.4400
33	34	N 28° 02' 45.58" W	10 776	34	2,290,150.7749	345,668.0776
34	35	N 28° 02' 45.58" W	57 258	35	2,290,159.9900	345,642.7600
35	36	N 28° 02' 45.58" W	72 078	36	2,290,170.7000	345,585.5600
36	37	N 28° 02' 45.58" W	35 254	37	2,290,178.8800	345,478.0000
37	38	N 28° 02' 45.58" W	7 233	38	2,290,174.7400	345,476.5400
38	39	N 28° 02' 45.58" W	10 347	39	2,290,190.9600	345,488.6500
39	40	N 28° 02' 45.58" W	14 818	40	2,290,191.3409	345,458.0754
40	41	N 28° 02' 45.58" E	16 865	41	2,290,821.4031	345,479.4122
41	42	N 28° 02' 45.58" W	0 000	42	2,291,012.3698	345,397.5029
42	43	N 28° 02' 45.58" W	227 757	43	2,291,012.3698	345,397.5029
43	44	N 28° 02' 45.58" W	61 887	44	2,291,047.2995	345,346.5518
44	45	N 28° 02' 45.58" W	60 191	45	2,291,079.5423	345,285.5037
45	46	N 28° 02' 45.58" W	55 980	46	2,291,086.7074	345,239.9714
46	47	N 28° 02' 45.58" W	52,678	47	2,291,109.9935	345,191.6072
47	48	N 28° 02' 45.58" W	32,960	48	2,291,113.8874	345,158.9156
48	49	N 28° 02' 45.58" W	30,436	49	2,291,128.8021	345,132.4954
49	50	N 28° 02' 45.58" W	29,777	50	2,291,149.4017	345,111.0002
50	51	N 28° 02' 45.58" W	24,099	51	2,291,167.5144	345,094.8789
51	52	N 28° 02' 45.58" E	171,965	52	2,291,269.2996	345,107.7760
52	53	N 28° 02' 45.58" W	45,130	53	2,291,335.1560	345,102.7804
53	54	N 28° 02' 45.58" W	28,027	54	2,291,360.2338	345,089.1468
54	55	N 28° 02' 45.58" W	61,300	55	2,291,351.6357	345,026.8107
55	56	N 28° 02' 45.58" W	64,480	56	2,291,312.9443	344,975.2222

QUERETARO



QUERETARO



ESTADO  
LIBRE  
E INDEPENDIENTE

66	67	N 60°42'31.10" W	67.367	67	2,291,345.9036	344,916.4687
67	68	N 2°57'44.96" W	35.284	68	2,291,378.1464	344,902.1366
68	69	N 02°56'48.71" W	34.578	69	2,291,412.5388	344,898.5560
69	70	N 26°33'54.18" E	56.076	70	2,291,462.6942	344,923.6338
70	71	N 16°35'14.42" E	35.138	71	2,291,496.3700	344,933.6649
71	72	N 01°13'55.12" E	66.651	72	2,291,563.0051	344,935.0979
72	73	N 68°56'00.57" W	141.049	73	2,291,613.7054	344,803.4761
73	74	N 52°08'21.23" W	132.146	74	2,291,684.8668	344,689.1938
74	75	N 41°58'00.97" W	113.454	75	2,291,779.2263	344,623.3269
75	76	S 40°57'14.58" W	130.824	76	2,291,878.0296	344,537.5775
76	77	S 35°49'11.86" W	64.181	77	2,291,930.0798	344,500.0103
77	78	N 12°36'56.66" W	73.761	78	2,292,002.0600	344,483.9000
78	79	S 41°17'33.77" W	80.576	79	2,292,062.6005	344,430.7275
79	80	N 58°17'05.52" W	7.779	80	2,292,066.6900	344,424.1100
80	81	N 52°15'46.52" W	231.002	81	2,292,208.0723	344,241.4274
81	82	N 81°32'25.42" W	58.426	82	2,292,216.8600	344,185.6900
82	83	N 81°02'26.92" W	110.832	83	2,292,234.1200	344,076.2100
83	84	S 75°15'26.27" W	6.085	84	2,292,232.3679	344,069.5515
84	85	N 26°33'54.18" E	17.389	85	2,292,247.9032	344,077.3191
85	86	N 71°03'28.88" E	325.028	86	2,292,353.4107	344,384.7461
86	87	N 71°03'28.88" E	21.946	87	2,292,360.5347	344,405.5040
87	88	N 57°31'43.71" W	253.196	88	2,292,496.4692	344,191.8925
88	89	N 48°54'01.78" W	121.117	89	2,292,576.0880	344,100.6222
89	90	N 56°47'35.27" W	722.018	90	2,292,971.4995	343,498.5026
90	91	N 90°00'00" E	36.005	91	2,292,971.4995	343,532.5077
91	92	N 87°57'16.53" E	51.733	92	2,292,973.3460	343,584.2072
92	93	N 75°35'59.92" E	141.066	93	2,293,008.4278	343,720.8417
93	94	N 63°00'43.59" E	55.845	94	2,293,033.8160	343,770.6949
94	95	N 90°00'00" E	17.079	95	2,293,033.8160	343,787.7742
95	96	S 4°07'11.51" E	180.659	96	2,292,901.9484	343,911.2595
96	97	N 57°29'33.77" E	301.667	97	2,293,064.0689	344,165.6615
97	98	N 87°13'37.90" E	40.996	98	2,293,066.0501	344,206.6091
98	99	N 24°08'28.79" E	85.767	99	2,293,144.3159	344,241.6869
99	100	N 18°34'32.05" W	144.650	100	2,293,283.6540	344,202.8471
100	101	N 20°58'28.21" W	136.805	101	2,293,411.4373	344,153.9887

QUERETARO



ABO



MIE

ARÍA

MENTO

101	102	S. 79°57'49.52" E	170.456	102	2,293,370.0956	344,319.3554
102	103	S. 83°21'45.25" E	98.180	103	2,293,558.9791	344,414.8907
103	104	S. 20°34'05.94" W	53.625	104	2,293,308.7723	344,396.0508
104	105	S. 37°29'51.72" W	80.720	105	2,293,241.4594	344,351.5013
105	106	S. 36°50'47.86" E	103.404	106	2,293,158.7111	344,413.5099
106	107	S. 37°22'00.01" E	31.760	107	2,293,133.4691	344,432.7856
107	108	S. 08°28'16.12" E	43.617	108	2,293,090.3263	344,439.2109
108	109	S. 16°42'11.17" E	93.030	109	2,293,002.2108	344,469.0423
109	110	S. 83°14'00.92" E	27.556	110	2,292,998.9641	344,496.4067
110	111	S. 21°27'46.39" E	42.551	111	2,292,959.5498	344,511.9029
111	112	S. 78°04'44.54" E	10.152	112	2,292,957.1075	344,521.7564
112	113	S. 32°03'28.14" W	87.404	113	2,292,888.0431	344,476.8063
113	114	S. 15°38'39.00" W	88.831	114	2,292,802.5026	344,452.8519
114	115	S. 31°27'46.44" E	11.410	115	2,292,797.7663	344,458.8019
115	116	S. 67°00'30.17" E	176.385	116	2,292,712.7122	344,615.9737
116	117	S. 13°18'07.29" E	90.678	117	2,292,624.4673	344,636.8372
117	118	N. 70°44'34.15" E	95.358	118	2,292,655.9171	344,726.8594
118	119	N. 70°41'40.82" E	94.683	119	2,292,673.9988	344,778.4773
119	120	N. 63°39'13.68" E	126.757	120	2,292,730.2530	344,892.0676
120	121	N. 28°27'39.04" E	54.319	121	2,292,778.0073	344,917.9536
121	122	N. 28°08'47.42" W	105.161	122	2,292,872.4340	344,871.6677
122	123	N. 57°50'21.35" E	126.677	123	2,292,939.9700	344,979.0762
123	124	N. 18°05'21.23" W	44.547	124	2,292,982.3152	344,965.2444
124	125	N. 87°19'26.10" E	62.891	125	2,292,985.2516	345,028.0688
125	126	N. 55°10'04.22" E	267.732	126	2,293,138.1734	345,247.8292
126	127	S. 18°22'07.31" W	232.456	127	2,292,917.5611	345,174.5751
127	128	S. 39°47'13.80" W	41.749	128	2,292,885.4802	345,147.8584
128	129	S. 22°26'33.91" W	63.418	129	2,292,826.8655	345,123.6480
129	130	S. 14°32'04.04" W	71.083	130	2,292,756.0569	345,105.8087
130	131	S. 30°39'16.85" W	28.362	131	2,292,733.6585	345,091.3482
131	132	N. 84°39'33.42" E	225.938	132	2,292,754.6884	345,316.3057
132	133	S. 47°17'26.20" E	257.990	133	2,292,579.6992	345,505.8774
133	134	N. 69°46'30.51" E	295.272	134	2,292,681.7762	345,782.9436
134	135	S. 74°03'16.57" E	247.711	135	2,292,613.7248	346,021.1234
135	136	N. 66°51'48.31" E	195.318	136	2,292,667.1938	346,166.9478
136	137	N. 46°18'07.03" E	302.544	137	2,292,875.2087	346,385.6843
137	1	N. 64°39'13.77" E	204.385	1	2,292,963.7033	346,570.3981
<b>SUPERFICIE = 3,296,766.903 m2</b>						

QUERETARO



### 5.3. El Considerando 18 dice:

"18. Con fecha 12 de septiembre de 2005 se recibió en la Secretaría del Ayuntamiento, oficio número SEDESU/SSMA/732/2005, de fecha 9 de septiembre de 2005, suscrito por el L.A. Renato López Otamendi, mediante el cual establece que:

"...Con base al artículo 99 del Capítulo III de la Ley Estatal del Equilibrio Ecológico y Protección al Ambiente, referente a "Declaratorias para el establecimiento, conservación, administración, desarrollo y vigilancia de áreas naturales protegidas", el cual reza: "... tratándose de las fracciones III a IV del artículo citado (86), la declaratoria podrá ser expedida por los ayuntamientos, previa opinión de la Secretaría"... y tras la revisión del Estudio Técnico Justificativo de la Zona Occidental de Microcuencas", que se presenta como base técnica para proceder a la declaratoria como Área Natural Protegida con categoría de Zona Sujeta a Conservación Ecológica del área denominada Zona Occidental de Microcuencas con una superficie de 12,043 ha., comento a usted lo siguiente:

Considerando que:

- El área de interés abarca el 22.79% de la superficie del municipio de Querétaro y que esta superficie contiene el 80% del bosque tropical caducifolio en su mayoría en buen estado de conservación.
- El área de interés corresponde al 45% de las áreas de muy alta infiltración del municipio.
- La diversidad de ecosistemas presentes en el área como el matorral xerófilo, bosque tropical caducifolio y pastizales permiten tener una riqueza de flora importante que de manera preliminar se estima cuenta con 66 familias, 156 géneros y 226 especies, 4 de las cuales están incluidas en la NOM-059-ECOL-2001.
- El área propuesta tiene la peculiaridad de presentar la zona mejor conservada del bosque del encino del Municipio.
- En el área de interés se originan parte de las avenidas pluviales que han generado afectaciones por los fenómenos hidrometeorológicos recientes y que su sistema de bordería y cobertura vegetal ha minimizado parte de las mismas debido a la capacidad actual de embalse del área que asciende a 3,700 Mm<sup>3</sup>.
- En el área se localizan 16 sitios arqueológicos de particular riqueza histórica y cultural.
- Es una zona rural que constituirá el límite urbano poniente de la ciudad en pocos años y
- Que brinda servicios ambientales tales como termorregulación, purificación del aire, y espacios recreativos para la población.



QUERETARO



- Esta Secretaría opina que el estudio técnico justificativo presentado sustenta adecuadamente los requerimientos establecidos en la Ley Estatal de Equilibrio Ecológico y Protección al Ambiente en su artículo 85 párrafos I, IV, V y VI, sobre los propósitos que deben cumplirse para establecer, proteger y conservar un área natural protegida.

En general se considera que la pretendida declaratoria como Área Natural Protegida con categoría de Zona Sujeta a Conservación Ecológica del área denominada Zona Occidental de Microcuencas con una superficie de 12,043 ha., es de alto interés para la población no sólo del municipio de Querétaro sino de todo el Estado por lo que esta Secretaría emite opinión favorable a la misma..”

#### 5.4. El Considerando 18 debe decir:

18. Con fecha 12 de septiembre de 2005 se recibió en la Secretaría del Ayuntamiento, oficio número SEDESU/SSMA/732/2005, de fecha 9 de septiembre de 2005, suscrito por el L.A. Renato López Otamendi, mediante el cual establece que:

“...Con base al artículo 99 del Capítulo III de la Ley Estatal del Equilibrio Ecológico y Protección al Ambiente, referente a “Declaratorias para el establecimiento, conservación, administración, desarrollo y vigilancia de áreas naturales protegidas”, el cual reza: “... tratándose de las fracciones III a IV del artículo citado (88), la declaratoria podrá ser expedida por los ayuntamientos, previa opinión de la Secretaría”... y tras la revisión del Estudio Técnico Justificativo de la Zona Occidental de Microcuencas”, que se presenta como base técnica para proceder a la declaratoria como Área Natural Protegida con categoría de Zona Sujeta a Conservación Ecológica del área denominada Zona Occidental de Microcuencas con una superficie de **12,234-05-30.98 hectáreas**, comento a usted lo siguiente:

Considerando que:

- El área de interés abarca el 22.79% de la superficie del municipio de Querétaro y que esta superficie contiene el 80% del bosque tropical caducifolio en su mayoría en buen estado de conservación.
- El área de interés corresponde al 45% de las áreas de muy alta infiltración del municipio.
- La diversidad de ecosistemas presentes en el área como el matorral xerófilo, bosque tropical caducifolio y pastizales permiten tener una riqueza de flora importante que de manera preliminar se estima cuenta con 66 familias, 156 géneros y 226 especies, 4 de las cuales están incluidas en la NOM-059-ECOL-2001.

QUERETARO



- El área propuesta tiene la peculiaridad de presentar la zona mejor conservada del bosque del encino del Municipio.

- En el área de interés se originan parte de las avenidas pluviales que han generado afectaciones por los fenómenos hidrometeorológicos recientes y que su sistema de bordería y cobertura vegetal ha minimizado parte de las mismas debido a la capacidad actual de embalse del área que asciende a 3,700 Mm<sup>3</sup>.

- En el área se localizan 16 sitios arqueológicos de particular riqueza histórica y cultural.

- Es una zona rural que constituirá el límite urbano poniente de la ciudad en pocos años y

- Que brinda servicios ambientales tales como termorregulación, purificación del aire, y espacios recreativos para la población.

- Esta Secretaría opina que el estudio técnico justificativo presentado sustenta adecuadamente los requerimientos establecidos en la Ley Estatal de Equilibrio Ecológico y Protección al Ambiente en su artículo 85 párrafos I, IV, V y VI, sobre los propósitos que deben cumplirse para establecer, proteger y conservar un área natural protegida.

En general se considera que la pretendida declaratoria como Área Natural Protegida con categoría de Zona Sujeta a Conservación Ecológica del área denominada Zona Occidental de Microcuencas con una superficie de **12,234-05-30.98 hectáreas**, es de alto interés para la población no sólo del municipio de Querétaro sino de todo el Estado por lo que esta Secretaría emite opinión favorable a la misma.

#### 5.5. El Resolutivo Primero dice:

"PRIMERO. Se declara como Área Natural Protegida, con categoría de Zona Sujeta a Conservación Ecológica (ZSCE), a la zona conocida como "Zona Occidental de Microcuencas", con superficie de 12,043-05-83 hectáreas (DOCE MIL CUARENTA Y TRES HECTÁREAS, CINCO ÁREAS, OCHENTA Y TRES CENTIÁREAS), ubicada en el Municipio de Querétaro, Qro., siendo su descripción analítica-topográfica conforme a lo establecido en el considerando 16 del presente Acuerdo y al plano de poligonal con vértices (anexo 1)."

#### 5.6. El Resolutivo Primero debe decir:

PRIMERO. Se declara como Área Natural Protegida, con categoría de Zona Sujeta a Conservación Ecológica (ZSCE), a la zona conocida como "Zona Occidental de Microcuencas", con superficie de **12,234-05-30.98 hectáreas** (DOCE MIL DOSCIENTOS TREINTA Y CUATRO HECTÁREAS, CINCO ÁREAS, TREINTA CENTIÁREAS), ubicada en el Municipio de Querétaro, Qro., siendo

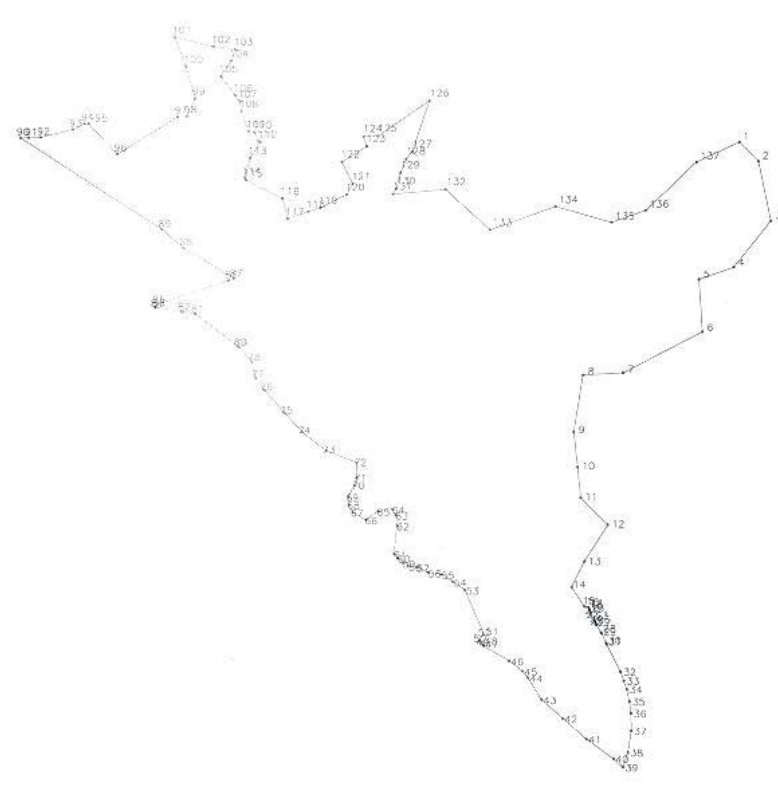
QUERETARO



su descripción analítica-topográfica conforme a lo establecido en el considerando 16 del presente Acuerdo y al plano de poligonal con vértices (anexo 1).

6. Derivado de las referidas modificaciones al Acuerdo de Cabildo de fecha 22 de septiembre de 2005, es necesario se modifique el anexo 1 el cual forma parte integral, referido en el Resolutivo Primero de dicho Acuerdo, para quedar conforme al siguiente esquema:

QUERÉTARO  
MUNICIPIO DE  
SANTO DOMINGO  
DE LOS RÍOS



QUERETARO



CARU



MUNICIPIO

QUERETARO

QUERETARO



7. Con fecha 18 de agosto de 2006, mediante oficio número SAY/DAC/5820/2006, se turnó al Lic. Armando Rivera Castillejos, Presidente Municipal y Presidente de la Comisión de Desarrollo Urbano y Ecología, copia del estudio técnico con número de folio 186/06, para estudio y análisis correspondiente en dicha Comisión..."

Por lo anterior, el H. Ayuntamiento de Querétaro, en el Punto Cuarto, Apartado I, Inciso 21), del Acta, aprobó por mayoría de votos el siguiente:

QUERETARO



**ACUERDO**

**"...ÚNICO.** Se autoriza la modificación de los Considerandos 16 y 18, así como del Resolutivo Primero del Acuerdo del H. Ayuntamiento de fecha 22 de septiembre de 2005, relativo a la Declaratoria de la Zona sujeta a Conservación Ecológica (ZSCE), de la superficie conocida como "Zona Occidental de Microcuencas", Municipio de Querétaro, para quedar conforme a lo establecido en los Considerandos 5.2, 5.4, 5.6 y 6 del presente Acuerdo.

**TRANSITORIOS**

**PRIMERO.** Publíquese por una sola ocasión en la Gaceta Municipal y en dos ocasiones en el Periódico Oficial del Gobierno del Estado "La Sombra de Arteaga", con costo al Municipio; la cual tendrá efectos de notificación conforme a lo establecido en el artículo 103 de la Ley Estatal del Equilibrio Ecológico y la Protección al Ambiente.

**SEGUNDO.** La presente modificación de la Declaratoria entrará en vigor, el día siguiente de su publicación en los medios de difusión precisados en el transitorio anterior.

**TERCERO.** Comuníquese lo anterior a los titulares de la Secretaría de Gobierno del Estado, Secretaría de Desarrollo Urbano y Obras Públicas de Gobierno del Estado, Secretaría de Desarrollo Sustentable Municipal, Secretaría General de Gobierno Municipal, Secretaría de Administración Municipal, Secretaría de Gestión Delegacional, Delegación Santa Rosa Jáuregui, Delegación Felipe Carrillo Puerto y a los propietarios o poseedores de los predios sujetos a la Declaratoria...".

**SE EXTIENDE LA PRESENTE COPIA CERTIFICADA PARA LOS EFECTOS LEGALES A QUE HAYA LUGAR, EL TREINTA DE AGOSTO DE DOS MIL SEIS, EN LA CIUDAD DE SANTIAGO DE QUERÉTARO, QRO.-----DOY FE-----**

**LIC. ANTONIO JUAN JOSÉ GUTIÉRREZ ÁLVAREZ  
SECRETARIO DEL AYUNTAMIENTO**

QUERÉTARO



AJGA/FCC/MEZU/JOJV

C/CERT/ADMÓN/2003-2006/ Modificación Declaratoria como área natural protegida con categoría de zona sujeta a conservación ecológica a la zona denominada "Zona Occidental de Microcuencas".

H. AYUNTAMIENTO  
SECRETARÍA