

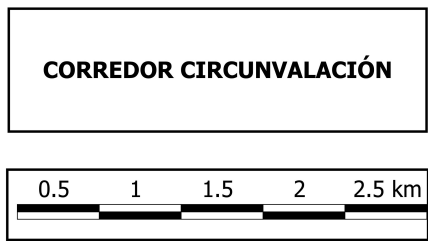

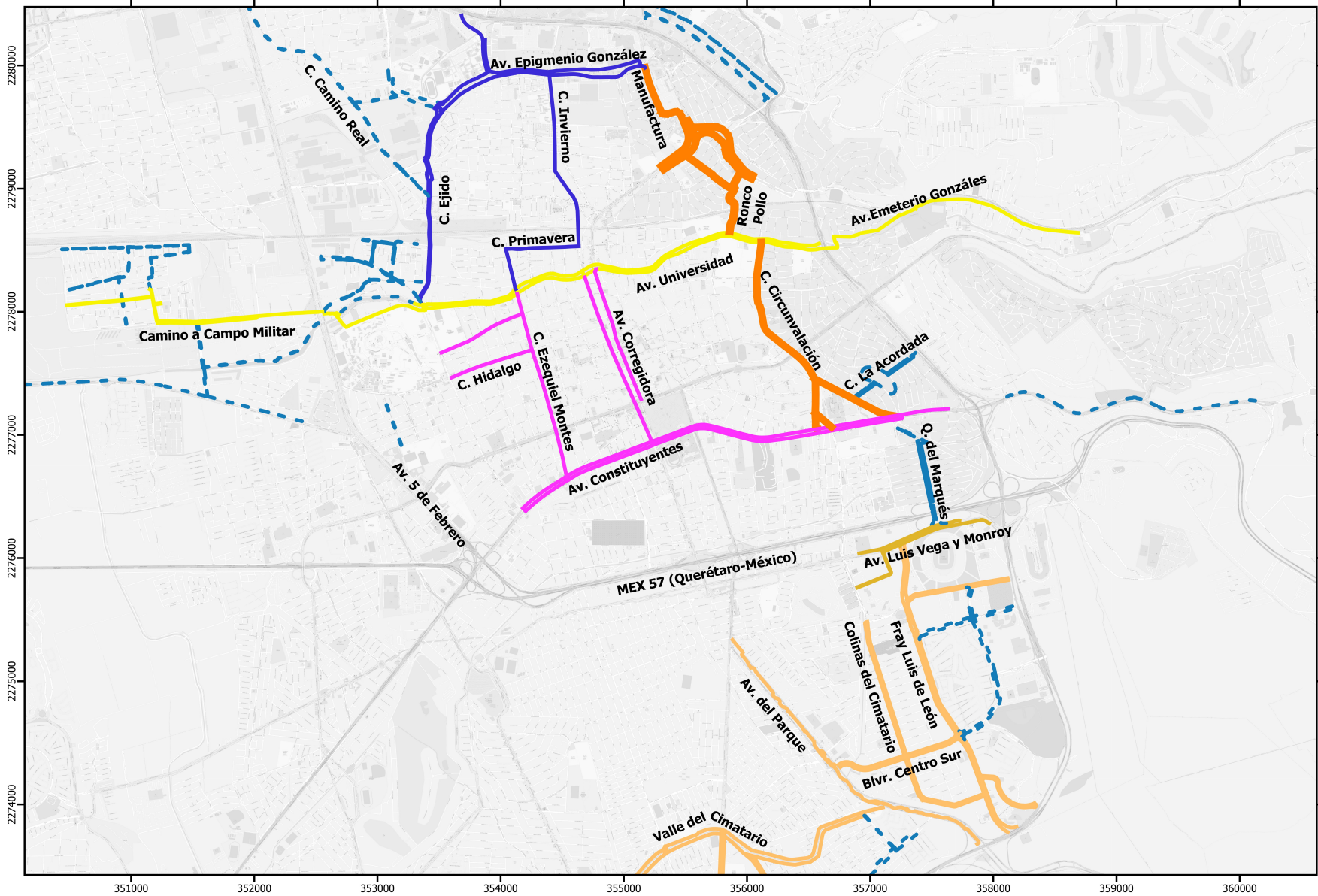
SIMBOLOGÍA

Corredores ciclistas

- CENTRO
- CIRCUNVALACION
- EPIGMENTIO GONZALEZ
- LUIS VEGA Y MONRROY
- RAMAL DE CONEXION
- SUR
- UNIVERSIDAD

NOTA: Este mapa solo presenta los carriles ciclistas que se encuentran cercanos al corredor analizado. La red ciclista completa se puede observar en el mapa "RED DE CARRILES CICLISTAS REGISTRADOS EN 2023".

MACRO LOCALIZACIÓN



UBICACIÓN:
DELEGACIÓN CENTRO HISTÓRICO

COLONIAS:
DISTINTAS COLONIAS DEL MUNICIPIO DE QUERÉTARO

SECRETARÍA DE MOVILIDAD

DIRECCIÓN DE PLANEACIÓN DE LA MOVILIDAD