

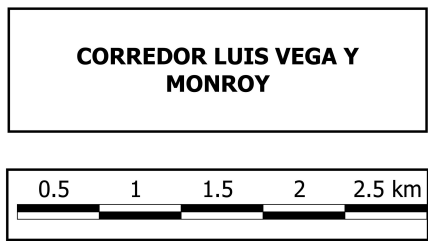
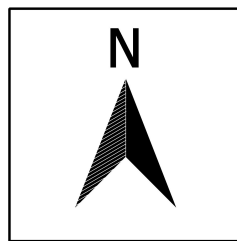
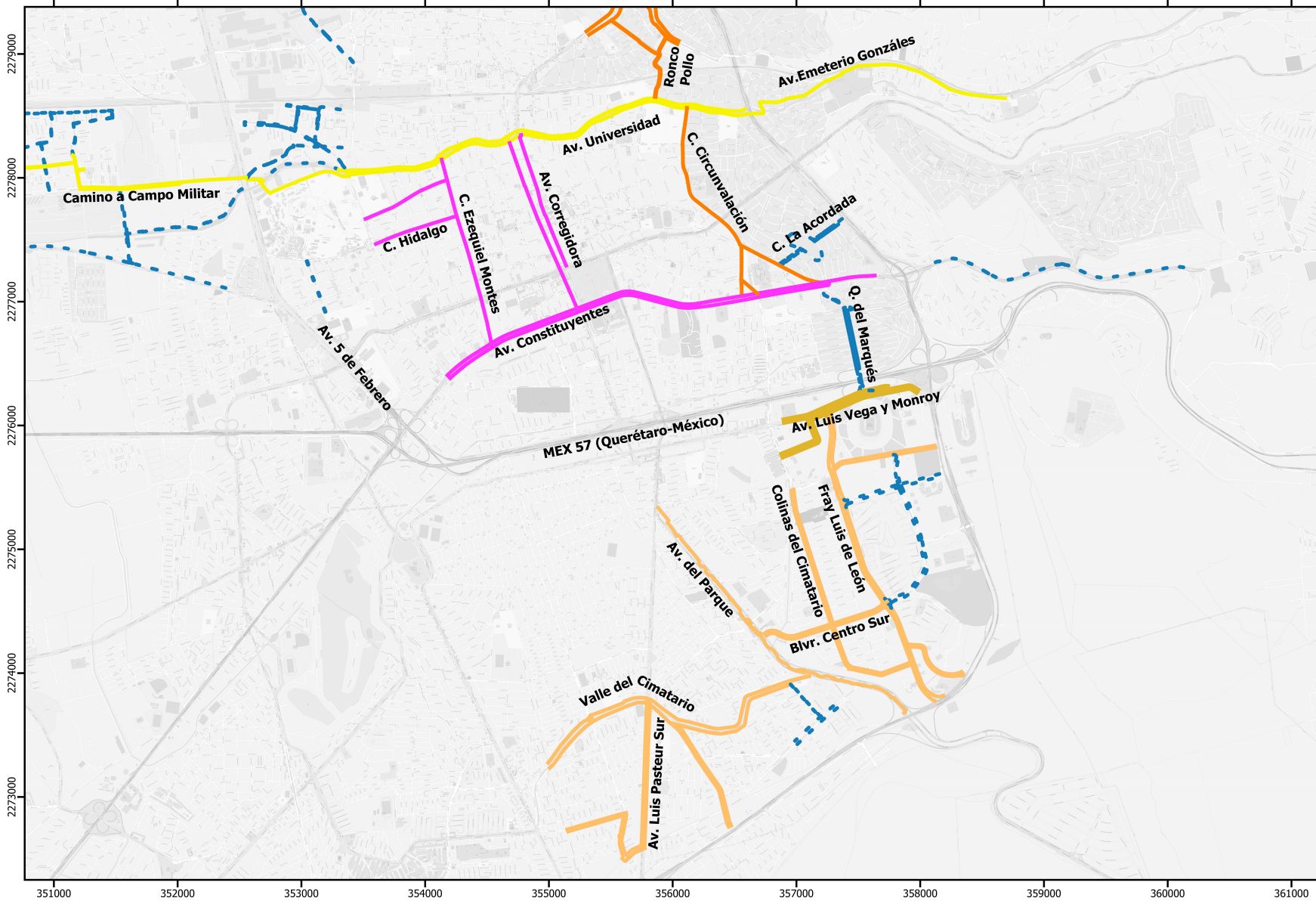
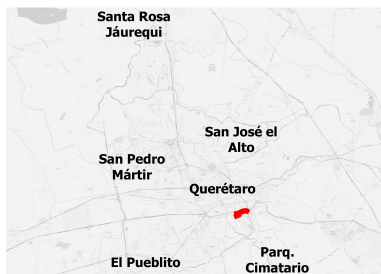
# SIMBOLOGÍA

## Corredores ciclistas

- CENTRO
- CIRCUNVALACION
- LUIS VEGA Y MONRROY
- RAMAL DE CONEXION
- SUR
- UNIVERSIDAD

NOTA: Este mapa solo presenta los carriles ciclistas que se encuentran cercanos al corredor analizado. La red ciclista completa se puede observar en el mapa "RED DE CARRILES CICLISTAS REGISTRADOS EN 2023".

## MACRO LOCALIZACIÓN



**UBICACIÓN:**  
 DELEGACIÓN JOSEFA VERGARA Y HERNÁNDEZ

**COLONIAS:**  
 DISTINTAS COLONIAS DEL MUNICIPIO DE QUERÉTARO

**SECRETARÍA DE MOVILIDAD**

**DIRECCIÓN DE PLANEACIÓN DE LA MOVILIDAD**