CORREDORES CICLISTAS: VIALIDADES, CONFIGURACIÓN Y DIRECCIÓN DEL CARRIL BICICLETA

El presente documento tiene el objetivo de detallar la ubicación de cada uno los corredores ciclistas que componen la Red Definitiva para la Restructuración de carriles bicicleta del Municipio de Querétaro. Como se hace referencia en el documento denominado "PLANIFICACIÓN DE CARRILES BICICLETA. REPORTE TÉCNICO. DESARROLLO DE RED DEFINITIVA PARA RESTRUCTURACIÓN", la Red Definitiva para la Restructuración se encuentra agrupada en un total de 16 corredores ciclistas y en un corredor especial llamado "Ramal de Conexión".

CONFIGURACIÓN DEL CARRIL BICICLETA

Cada uno de los 16 corredores, presentan variaciones de tipología de carril en su longitud, la configuración de carril bicicleta varía dependiendo de la sección vial existente, ubicación y dirección de flujo. Dentro de las posibles configuraciones de carriles bicicleta, están los siguientes tipos:

a) **Carril confinado.** Estos carriles tienen como propósito separar el flujo de ciclistas del flujo vehicular motorizado, pero ubicado aún dentro del arroyo vehicular. Este carril debe ser unidireccional, con el mismo sentido de circulación que está establecido en la vialidad elegida.

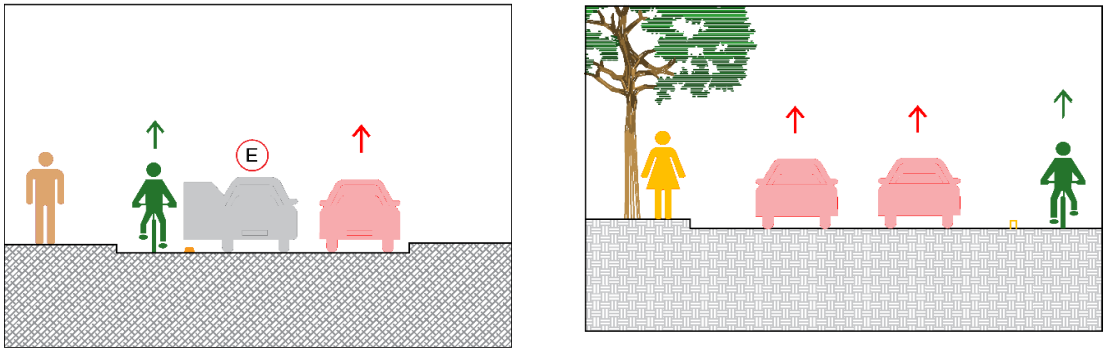

Figura 1. Ejemplo de carriles ciclistas confinados.

Fuente: Elaboración propia, 2020.

b) **Carril fuera de vialidad.** Son aquellos que se encuentran ubicados fuera del arroyo vehicular, pueden estar en banqueta o en camellón.

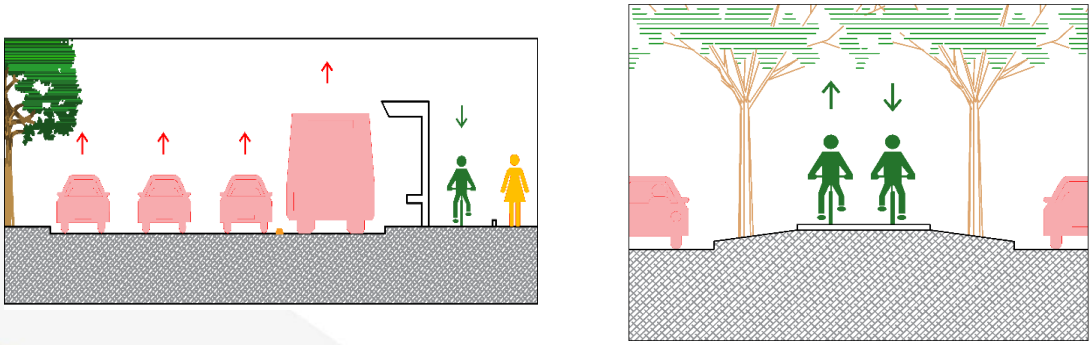

Figura 2. Ejemplo de carriles bici fuera de vialidad.

Fuente: Elaboración propia, 2020.

SECRETARÍA DE MOVILIDAD
Ezequiel Montes No. 29
Centro Histórico, Querétaro, Qro., C.P. 76000
Tel. 01 (442) 238 7700 Ext. 7903

c) **Carril compartido.** Los carriles compartidos permiten mezclar el flujo ciclista con el flujo vehicular motorizado, buscando la prioridad de circulación del primero que es el de mayor vulnerabilidad. Esto, mediante señalética vertical y horizontal, así como de estrategias de control de velocidad que permitan el desplazamiento seguro de las y los usuarios ciclistas.

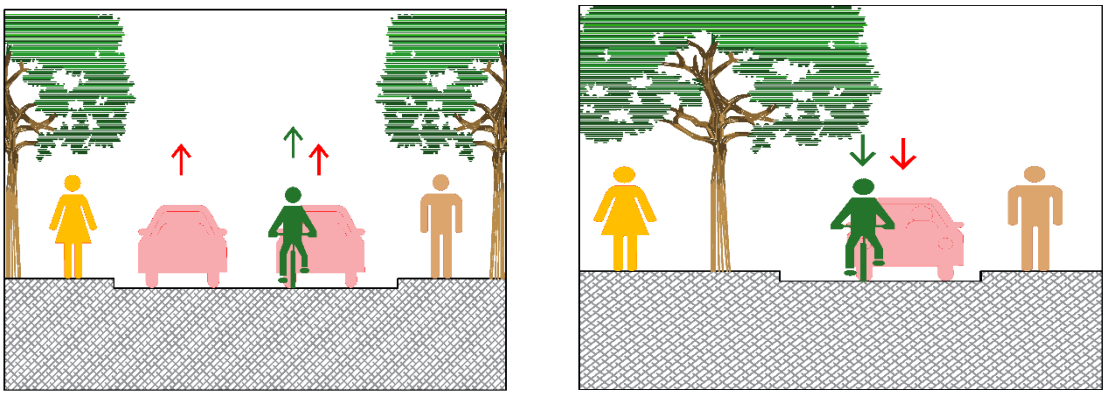

Figura 3. Ejemplo de carril bici fuera de vialidad.

Fuente: Elaboración propia, 2020.

d) **Carril Bidireccional.** Este tipo de carril es segregado y protegido del flujo motorizado dentro del arroyo vehicular, a diferencia del confinado considera un flujo ciclista bidireccional sin importar el sentido de la vialidad.

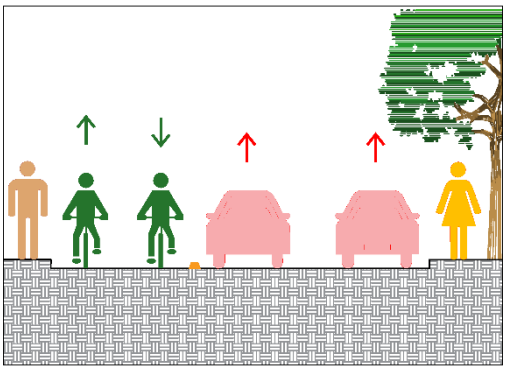

Figura 4. Ejemplo de carril bici bidireccional.

Fuente: Elaboración propia, 2020.

Teniendo en cuenta lo anterior, en esta sección, se detallan cada uno de los corredores ciclistas, considerando las vialidades de las que se componen, la configuración y la dirección del flujo del carril ciclista. Es importante mencionar que la configuración, dirección del flujo y la ubicación del carril bicicleta pueden cambiar una vez se realice el diseño del anteproyecto y de los proyectos para ejecución, debido a las condiciones físicas, los límites municipales o por el tipo de propiedad.

SECRETARÍA DE MOVILIDAD
Ezequiel Montes No. 29
Centro Histórico, Querétaro, Qro., C.P. 76000
Tel. 01 (442) 238 7700 Ext. 7903

CORREDOR "SUR"

El corredor denominado "Sur", tiene una longitud de 46.30 kilómetros direccionales, tal y como se observa en la Figura 5.

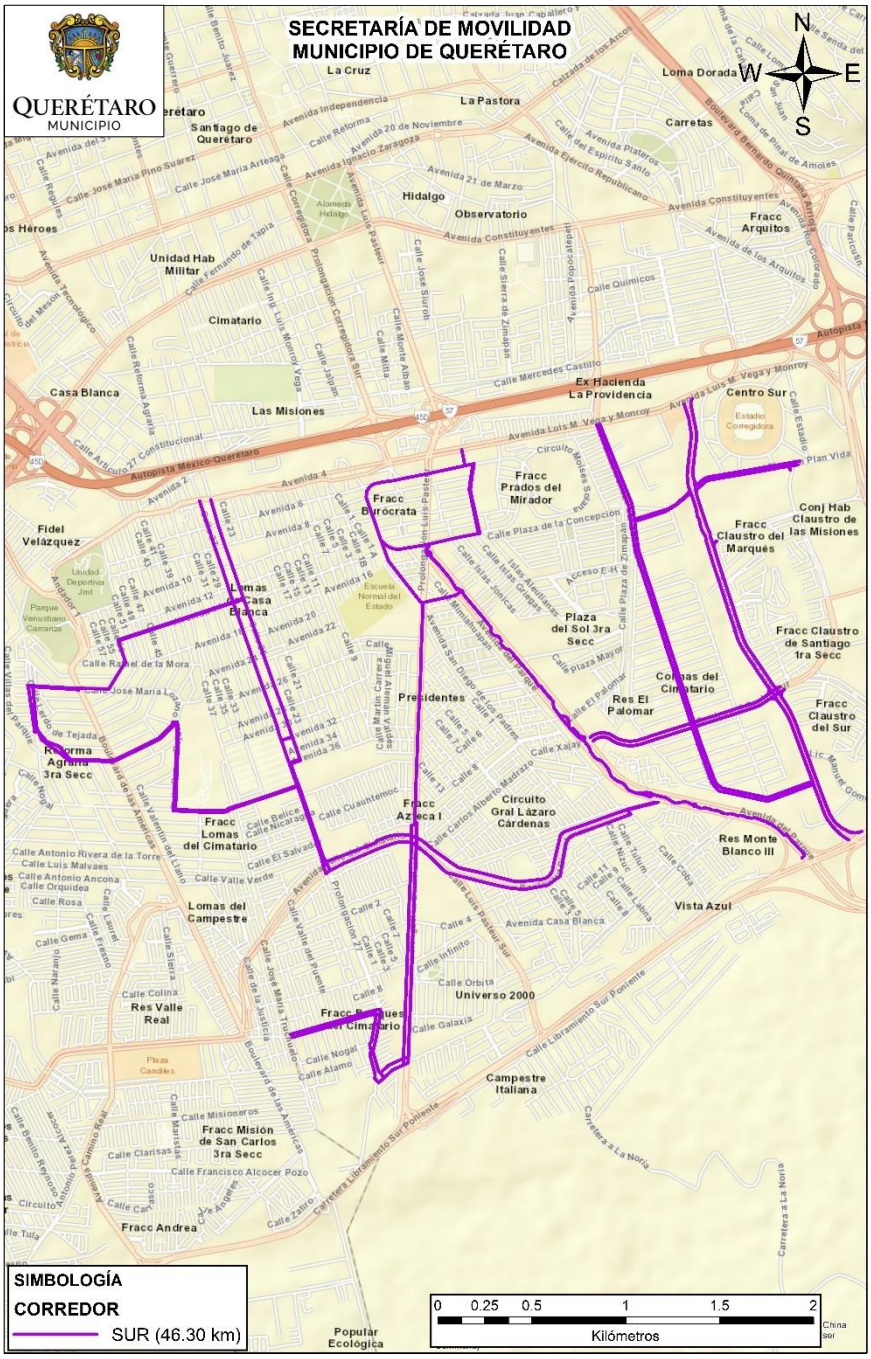

Figura 5. Corredor Sur.

Fuente: Elaboración propia, 2021.

Este corredor se encuentra al sur del municipio de Querétaro, en la Delegación Josefa Vergara y Hernández, el cual tiene conexión directa con los corredores "Luis Vega y Monroy" y "Centro". Se tiene propuesto sobre las vialidades indicadas en la Tabla 1.

SECRETARÍA DE MOVILIDAD
Ezequiel Montes No. 29
Centro Histórico, Querétaro, Qro., C.P. 76000
Tel. 01 (442) 238 7700 Ext. 7903

Tabla 1. Vialidades, configuración y dirección del carril del corredor Sur.

CORREDOR	No.	VIALIDAD	ENTRE VIALIDADES		TIPO DE USO	CONFIGURACIÓN DEL CARRIL
Sur (46.30 km)	1	Calle 27	Avenida 4	Avenida Valle del Cimatario	Unidireccional	Compartida (tráfico mixto)
	2	Calle 27	Avenida Valle del Cimatario	Calle 36	Unidireccional	Compartida (tráfico mixto)
	3	Calle 25	Calle 36	Avenida 4	Unidireccional	Compartida (tráfico mixto)
	4	Calle 36	Calle 27	Calle 25	Unidireccional	Compartida (tráfico mixto)
	5	Calle 14	Calle 25	Calle 53	Unidireccional	Compartida (tráfico mixto)
	6	Calle 15	Calle 53	Calle 25	Unidireccional	Compartida (tráfico mixto)
	7	Calle 53	Calle 14	Calle Rafael de la Mora	Unidireccional	Compartida (tráfico mixto)
	8	Calle 53	Calle Rafael de la Mora	Calle 14	Unidireccional	Compartida (tráfico mixto)
	9	Calle Juan Galindo	Calle Rafael de la Mora	Calle José María Lozano	Unidireccional	Compartida (tráfico mixto)
	10	Calle Juan Galindo	Calle José María Lozano	Calle Rafael de la Mora	Unidireccional	Compartida (tráfico mixto)
	11	Calle José María Lozano	Calle Juan Galindo	Calle de las Torres	Unidireccional	Compartida (tráfico mixto)
	12	Calle José María Lozano	Calle de las Torres	Calle Juan Galindo	Unidireccional	Compartida (tráfico mixto)
	13	Calle de las Torres	Calle José María Lozano	Calle José Macías	Unidireccional	Compartida (tráfico mixto)
	14	Calle de las Torres	Calle José Macías	Calle José María Lozano	Unidireccional	Compartida (tráfico mixto)
	15	Calle José Macías	Calle de las Torres	Boulevard de las Américas	Unidireccional	Compartida (tráfico mixto)
	16	Calle José Macías	Boulevard de las Américas	Calle de las Torres	Unidireccional	Compartida (tráfico mixto)
	17	Calle Enrique Rodiles	Boulevard de las Américas	Calle Rosas Rojas	Unidireccional	Compartida (tráfico mixto)
	18	Calle Enrique Rodiles	Calle Rosas Rojas	Boulevard de las Américas	Unidireccional	Compartida (tráfico mixto)
	19	Calle Rosas Rojas	Calle Enrique Rodiles	Calle Antonio Carranza	Unidireccional	Compartida (tráfico mixto)
	20	Calle Rosas Rojas	Calle Antonio Carranza	Calle Enrique Rodiles	Unidireccional	Compartida (tráfico mixto)
	21	Calle Antonio Carranza	Calle Rosas Rojas	Calle 37	Unidireccional	Compartida (tráfico mixto)
	22	Calle Antonio Carranza	Calle 37	Calle Rosas Rojas	Unidireccional	Compartida (tráfico mixto)
	23	Calle 18	Calle 37	Calle 33	Unidireccional	Compartida (tráfico mixto)
	24	Calle 18	Calle 33	Calle 37	Unidireccional	Compartida (tráfico mixto)
	25	Calle 17	Calle 33	Calle 27	Unidireccional	Compartida (tráfico mixto)
	26	Calle 17	Calle 27	Calle 33	Unidireccional	Compartida (tráfico mixto)

SECRETARÍA DE MOVILIDAD
Ezequiel Montes No. 29
Centro Histórico, Querétaro, Qro., C.P. 76000
Tel. 01 (442) 238 7700 Ext. 7903

CORREDOR	No.	VIALIDAD	ENTRE VIALIDADES		TIPO DE USO	CONFIGURACIÓN DEL CARRIL
Sur (46.30 km)	27	Avenida Valle del Cimatario	Calle 27	Avenida Pasteur Sur	Unidireccional	Confinada
	28	Boulevard del Cimatario	Avenida Pasteur Sur	Calle Coba	Unidireccional	Confinada
	29	Boulevard del Cimatario	Calle Coba	Avenida Pasteur Sur	Unidireccional	Confinada
	30	Calle J. Guadalupe Velázquez	Calle Coba	Avenida del Parque	Unidireccional	Compartida (tráfico mixto)
	31	Calle J. Guadalupe Velázquez	Avenida del Parque	Calle Coba	Unidireccional	Compartida (tráfico mixto)
	32	Calle Gobernadores	Calle José Ma. Truchuelo	Prolongación Calle 27	Unidireccional	Confinada
	33	Calle Gobernadores	Prolongación Calle 27	Calle José Ma. Truchuelo	Unidireccional	Confinada
	34	Prolongación Calle 27	Calle Gobernadores	Boulevard de los Gobernadores	Unidireccional	Confinada
	35	Prolongación Calle 27	Boulevard de los Gobernadores	Prolongación Calle 27	Unidireccional	Confinada
	36	Boulevard de los Gobernadores	Prolongación Calle 27	Avenida Pasteur Sur	Unidireccional	Confinada
	37	Boulevard de los Gobernadores	Avenida Pasteur Sur	Prolongación Calle 27	Unidireccional	Confinada
	38	Avenida Pasteur Sur	Boulevard de los Gobernadores	Avenida Valle del Cimatario	Unidireccional	Confinada
	39	Avenida Pasteur Sur	Avenida Valle del Cimatario	Boulevard de los Gobernadores	Unidireccional	Confinada
	40	Avenida Pasteur Sur	Avenida Valle del Cimatario	Calle Laguna	Bidireccional	Fuera de Vialidad
	41	Avenida del Parque	Boulevard de los Gobernadores	Calle Circuito Moisés Solana	Bidireccional	Fuera de Vialidad
	42	Calle Circuito Moisés Solana	Calle Juan Díaz Covarrubias	Calle San Martín	Unidireccional	Compartida (tráfico mixto)
	43	Calle Circuito Moisés Solana	Calle San Mateo Atenco	Calle San Diego de los Padres	Unidireccional	Compartida (tráfico mixto)
	44	Calle Circuito Moisés Solana	Calle San Diego de los Padres	Calle Juan Díaz Covarrubias	Unidireccional	Compartida (tráfico mixto)

SECRETARÍA DE MOVILIDAD
Ezequiel Montes No. 29
Centro Histórico, Querétaro, Qro., C.P. 76000
Tel. 01 (442) 238 7700 Ext. 7903

CORREDOR	No.	VIALIDAD	ENTRE VIALIDADES		TIPO DE USO	CONFIGURACIÓN DEL CARRIL
Sur (46.30 km)	45	Calle San Diego de los Padres	Calle Circuito Moisés Solana	Avenida Pasteur Sur	Unidireccional	Compartida (tráfico mixto)
	46	Calle la Laguna	Avenida Pasteur Sur	Avenida del Parque	Unidireccional	Compartida (tráfico mixto)
	47	Calle Juan Díaz Covarrubias	Calle Circuito Moisés Solana	Calle Circuito Moisés Solana	Unidireccional	Compartida (tráfico mixto)
	48	Calle Juan Díaz Covarrubias	Calle Circuito Moisés Solana	Calle Circuito Moisés Solana	Unidireccional	Compartida (tráfico mixto)
	49	Boulevard Centro Sur	Avenida del Parque	Avenida Fray Luis de León	Unidireccional	Confinada
	50	Boulevard Centro Sur	Avenida Fray Luis de León	Avenida del Parque	Unidireccional	Confinada
	51	Avenida Fray Luis de León	Calle Ing. Saturnino Suárez Fernández	Avenida Luis Vega y Monroy	Unidireccional	Confinada
	52	Avenida Fray Luis de León	Avenida Luis Vega y Monroy	Calle Ing. Saturnino Suárez Fernández	Unidireccional	Confinada
	53	Calle Colinas del Cimatario	Avenida Fray Luis de León	Avenida Luis Vega y Monroy	Unidireccional	Confinada
	54	Calle Colinas del Cimatario	Avenida Luis Vega y Monroy	Avenida Fray Luis de León	Unidireccional	Confinada
	55	Calle Cerro Blanco	Calle Colinas del Cimatario	Avenida Fray Luis de León	Unidireccional	Confinada
	56	Calle Cerro Blanco	Avenida Fray Luis de León	Calle Colinas del Cimatario	Unidireccional	Confinada
	57	Calle Plan de Vida	Avenida Fray Luis de León	Avenida del Marqués de la Villa del Villar del Águila	Unidireccional	Confinada
	58	Calle Plan de Vida	Avenida del Marqués de la Villa del Villar del Águila	Avenida Fray Luis de León	Unidireccional	Confinada
	59	Avenida Valle del Cimatario	Avenida Pasteur Sur	Calle 27	Unidireccional	Confinada

El corredor “Sur” brindará servicio a 57 colonias de forma directa, es decir, colinda con las colonias que se enlistan en la Tabla 2. De la misma forma, se brindará un servicio indirecto a un total de 48 colonias adicionales, esto, al considerar un área de influencia de 500 metros alrededor del corredor. Considerando que la velocidad promedio de viaje en bicicleta sea de 10 km/h, por lo que aquellas colonias que se encuentren en un radio de 500 metros, solo tardarán tres minutos en promedio en llegar al carril bicicleta. Las colonias dentro de esta área de influencia se presentan en la Tabla 3.

SECRETARÍA DE MOVILIDAD
Ezequiel Montes No. 29
Centro Histórico, Querétaro, Qro., C.P. 76000
Tel. 01 (442) 238 7700 Ext. 7903

Tabla 2. Colonias colindantes con el corredor Sur.

Nombre	Delegación
ALTOS DEL CIMATARIO (P.1)	JOSEFA VERGARA Y HERNÁNDEZ
AMPLIACIÓN CIMATARIO	CENTRO HISTÓRICO
ARAGÓN	CENTRO HISTÓRICO
ARTE MEXICANO	JOSEFA VERGARA Y HERNÁNDEZ
AZTECA	JOSEFA VERGARA Y HERNÁNDEZ
BELLA VISTA (P.15B)	JOSEFA VERGARA Y HERNÁNDEZ
BOSQUES DE QUERÉTARO	JOSEFA VERGARA Y HERNÁNDEZ
BOSQUES DE QUERÉTARO II	JOSEFA VERGARA Y HERNÁNDEZ
BOSQUES DEL CIMATARIO 1A. SECC.	JOSEFA VERGARA Y HERNÁNDEZ
BOSQUES DEL CIMATARIO II	JOSEFA VERGARA Y HERNÁNDEZ
BURÓCRATA	JOSEFA VERGARA Y HERNÁNDEZ
CASA BLANCA	CENTRO HISTÓRICO
CENTRO EXPOSITOR	JOSEFA VERGARA Y HERNÁNDEZ
CLAUSTRO DE LAS MISIONES I	JOSEFA VERGARA Y HERNÁNDEZ
CLAUSTRO DE LAS MISIONES II	JOSEFA VERGARA Y HERNÁNDEZ
CLAUSTRO DE LAS MISIONES III	JOSEFA VERGARA Y HERNÁNDEZ
CLUB CAMPESTRE	JOSEFA VERGARA Y HERNÁNDEZ
COLINAS DEL CIMATARIO 1A. ETAPA	JOSEFA VERGARA Y HERNÁNDEZ
COLINAS DEL CIMATARIO 2A. ETAPA	JOSEFA VERGARA Y HERNÁNDEZ
COLINAS DEL CIMATARIO SECC. I	JOSEFA VERGARA Y HERNÁNDEZ
COLINAS DEL CIMATARIO SECC. II	JOSEFA VERGARA Y HERNÁNDEZ
COLINAS DEL CIMATARIO SECC. II	JOSEFA VERGARA Y HERNÁNDEZ
COLINAS DEL CIMATARIO SECC. III	JOSEFA VERGARA Y HERNÁNDEZ
COLINAS DEL CIMATARIO SECC. IV	JOSEFA VERGARA Y HERNÁNDEZ
COLINAS DEL SUR (P.17)	JOSEFA VERGARA Y HERNÁNDEZ
COLONIA REFORMA AGRARIA	JOSEFA VERGARA Y HERNÁNDEZ
COMERCIANTES	JOSEFA VERGARA Y HERNÁNDEZ
CONDOMINIO LA ALHAMBRA	JOSEFA VERGARA Y HERNÁNDEZ
CONJUNTO HABITACIONAL VALLE ALAMEDA	CENTRO HISTÓRICO
CONJUNTO HABITACIONAL VISTA ALEGRE	JOSEFA VERGARA Y HERNÁNDEZ
CONJUNTO HABITACIONAL VISTA ALEGRE 2DA. SECCIÓN	JOSEFA VERGARA Y HERNÁNDEZ
CONJUNTO HABITACIONAL VISTA ALEGRE 3A. SECCIÓN	JOSEFA VERGARA Y HERNÁNDEZ
CONJUNTO TERRANOVA	JOSEFA VERGARA Y HERNÁNDEZ
CONSTELACIÓN	JOSEFA VERGARA Y HERNÁNDEZ
EL MARQUÉS QUERETANO	JOSEFA VERGARA Y HERNÁNDEZ
EL PALOMAR RESIDENCIAL	JOSEFA VERGARA Y HERNÁNDEZ
ESTADIO CORREGIDORA	JOSEFA VERGARA Y HERNÁNDEZ
FRACCIONAMIENTO BALAUSTRADAS	JOSEFA VERGARA Y HERNÁNDEZ
FRACCIONAMIENTO CENTRO SUR	JOSEFA VERGARA Y HERNÁNDEZ
FRACCIONAMIENTO CENTRO SUR	JOSEFA VERGARA Y HERNÁNDEZ
FRACCIONAMIENTO COLINAS DEL CIMATARIO	JOSEFA VERGARA Y HERNÁNDEZ
FRACCIONAMIENTO FRATERNIDAD DE SANTIAGO	JOSEFA VERGARA Y HERNÁNDEZ
FRACCIONAMIENTO PLAZAS DEL SOL	JOSEFA VERGARA Y HERNÁNDEZ
FRACCIONAMIENTO PRADOS DEL MIRADOR	JOSEFA VERGARA Y HERNÁNDEZ
FRACCIONAMIENTO UNIVERSO 2000	JOSEFA VERGARA Y HERNÁNDEZ

SECRETARÍA DE MOVILIDAD
Ezequiel Montes No. 29
Centro Histórico, Querétaro, Qro., C.P. 76000
Tel. 01 (442) 238 7700 Ext. 7903

Nombre	Delegación
JARDINES DEL CIMATARIO	JOSEFA VERGARA Y HERNÁNDEZ
LÁZARO CÁRDENAS	JOSEFA VERGARA Y HERNÁNDEZ
LOMA LINDA	JOSEFA VERGARA Y HERNÁNDEZ
LOMAS DE CASA BLANCA	JOSEFA VERGARA Y HERNÁNDEZ
LOMAS DE PASTEUR	JOSEFA VERGARA Y HERNÁNDEZ
LOMAS DEL CIMATARIO	JOSEFA VERGARA Y HERNÁNDEZ
PEDREGAL DE CIMATARIO II	JOSEFA VERGARA Y HERNÁNDEZ
PLAZAS DEL SOL 2A. SECCIÓN	JOSEFA VERGARA Y HERNÁNDEZ
PLAZAS DEL SOL 3A. SECCIÓN	JOSEFA VERGARA Y HERNÁNDEZ
PRESIDENTES	JOSEFA VERGARA Y HERNÁNDEZ
REFORMA AGRARIA 2A. SECCIÓN	JOSEFA VERGARA Y HERNÁNDEZ
REFORMA AGRARIA 3A. SECCIÓN	JOSEFA VERGARA Y HERNÁNDEZ
REFORMA AGRARIA 5A. SECCIÓN	JOSEFA VERGARA Y HERNÁNDEZ
RESIDENCIAL LOS ÁNGELES	JOSEFA VERGARA Y HERNÁNDEZ
RETIRO, EL	JOSEFA VERGARA Y HERNÁNDEZ
RINCÓN DEL CIMATARIO	JOSEFA VERGARA Y HERNÁNDEZ
ROMA	JOSEFA VERGARA Y HERNÁNDEZ
VILLAS DEL RINCÓN	JOSEFA VERGARA Y HERNÁNDEZ
VISTA ALEGRE MAXEI	JOSEFA VERGARA Y HERNÁNDEZ
VISTA, HABITACIONAL	JOSEFA VERGARA Y HERNÁNDEZ
VISTAS DEL CIMATARIO PROCEDE	JOSEFA VERGARA Y HERNÁNDEZ
ZAPATA VIVE	JOSEFA VERGARA Y HERNÁNDEZ

SECRETARÍA DE MOVILIDAD
Ezequiel Montes No. 29
Centro Histórico, Querétaro, Qro., C.P. 76000
Tel. 01 (442) 238 7700 Ext. 7903

Tabla 3. Colonias dentro de un radio de influencia de 500 metros.

Nombre	Delegación
ALTOS DEL CIMATARIO (P.1)	JOSEFA VERGARA Y HERNÁNDEZ
AMPLIACIÓN CIMATARIO	CENTRO HISTÓRICO
ARAGÓN	CENTRO HISTÓRICO
BOSQUES DEL CIMATARIO II	JOSEFA VERGARA Y HERNÁNDEZ
CASA BLANCA	CENTRO HISTÓRICO
CLAUSTRO DE LAS MISIONES I	JOSEFA VERGARA Y HERNÁNDEZ
CLAUSTRO DE LAS MISIONES II	JOSEFA VERGARA Y HERNÁNDEZ
CLAUSTRO DE LAS MISIONES III	JOSEFA VERGARA Y HERNÁNDEZ
CLUB CAMPESTRE	JOSEFA VERGARA Y HERNÁNDEZ
CONJUNTO HABITACIONAL VALLE ALAMEDA	CENTRO HISTÓRICO
CUITLÁHUAC (P.20-A)	JOSEFA VERGARA Y HERNÁNDEZ
FIDEL VELÁZQUEZ	JOSEFA VERGARA Y HERNÁNDEZ
FRACCIONAMIENTO AMPLIACIÓN LOMAS DEL VALLE	JOSEFA VERGARA Y HERNÁNDEZ
FRACCIONAMIENTO EL LAUREL	CENTRO HISTÓRICO
FRACCIONAMIENTO EL MARQUÉS	CENTRO HISTÓRICO
FRACCIONAMIENTO LA ESTRELLA	CENTRO HISTÓRICO
FRACCIONAMIENTO LAS MISIONES	CENTRO HISTÓRICO
FRACCIONAMIENTO LAS PALMAS	CENTRO HISTÓRICO
FRACCIONAMIENTO LOMAS DE QUERÉTARO	JOSEFA VERGARA Y HERNÁNDEZ
FRACCIONAMIENTO MERCURIO	CENTRO HISTÓRICO
FRACCIONAMIENTO PANORÁMICO	CENTRO HISTÓRICO
FRACCIONAMIENTO QUINTAS DEL MARQUÉS	CENTRO HISTÓRICO
FRACCIONAMIENTO VILLAS DEL SOL	CENTRO HISTÓRICO
FRACCIONAMIENTO VISTA AZUL	JOSEFA VERGARA Y HERNÁNDEZ
HUERTAS DEL CIMATARIO	JOSEFA VERGARA Y HERNÁNDEZ
HUERTAS DEL CIMATARIO	JOSEFA VERGARA Y HERNÁNDEZ
LA UNIÓN (P.10)	JOSEFA VERGARA Y HERNÁNDEZ
LINDEROS DEL CIMATARIO (P.23)	JOSEFA VERGARA Y HERNÁNDEZ
LOS PILARES	JOSEFA VERGARA Y HERNÁNDEZ
MANANTIALES DEL CIMATARIO	JOSEFA VERGARA Y HERNÁNDEZ
MIRADOR DEL CIMATARIO	JOSEFA VERGARA Y HERNÁNDEZ
MONTE BLANCO I	JOSEFA VERGARA Y HERNÁNDEZ
MONTE BLANCO II	JOSEFA VERGARA Y HERNÁNDEZ
MONTE BLANCO III	JOSEFA VERGARA Y HERNÁNDEZ
MONTE REAL	JOSEFA VERGARA Y HERNÁNDEZ
PALENQUE	CENTRO HISTÓRICO
PEDREGAL DEL CIMATARIO (P.29)	JOSEFA VERGARA Y HERNÁNDEZ
PRADERAS DEL SOL	JOSEFA VERGARA Y HERNÁNDEZ
PRADOS DE QUERÉTARO (P.22)	JOSEFA VERGARA Y HERNÁNDEZ
PRADOS DEL CIMATARIO	JOSEFA VERGARA Y HERNÁNDEZ
QUINTA BALAUSTRADAS	JOSEFA VERGARA Y HERNÁNDEZ
RAQUEL TREJO ORTIZ (P.20B)	JOSEFA VERGARA Y HERNÁNDEZ
REFORMA AGRARIA 4A. SECCIÓN	JOSEFA VERGARA Y HERNÁNDEZ
SAN ANDRÉS	JOSEFA VERGARA Y HERNÁNDEZ
TERMINAL DE AUTOBUSES	JOSEFA VERGARA Y HERNÁNDEZ
VILLAS DEL CIMATARIO	JOSEFA VERGARA Y HERNÁNDEZ

SECRETARÍA DE MOVILIDAD
Ezequiel Montes No. 29
Centro Histórico, Querétaro, Qro., C.P. 76000
Tel. 01 (442) 238 7700 Ext. 7903

CORREDOR "LUIS VEGA Y MONROY"

El corredor denominado "Luis Vega y Monroy" posee una longitud de 6.74 kilómetros direccionales, como se observa en la Figura 6.

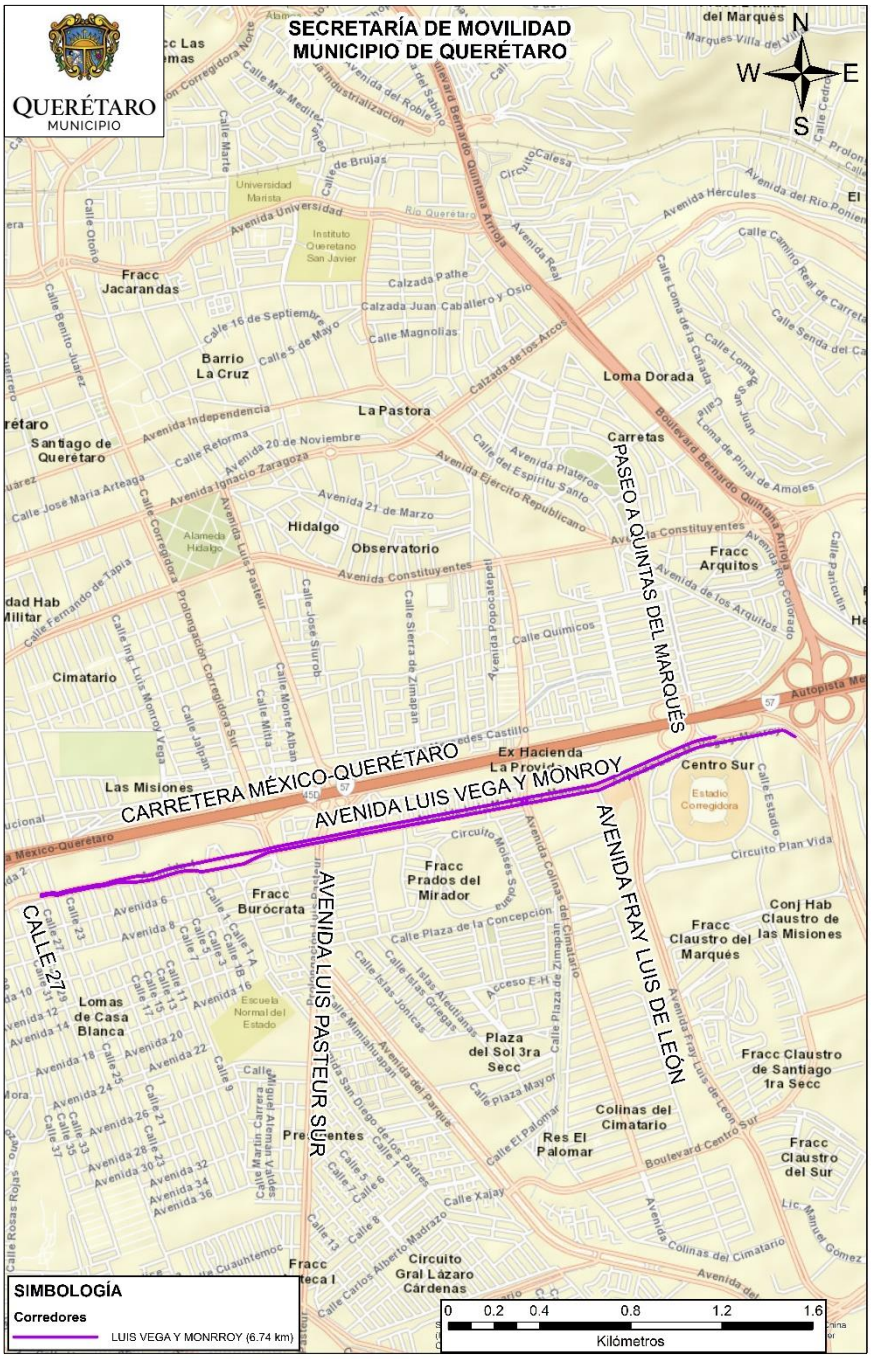

Figura 6. Corredor Luis Vega y Monroy.

Fuente: Elaboración propia, 2021.

Este corredor se encuentra al sur del municipio de Querétaro, en la Delegación Josefa Vergara y Hernández, tiene conexión directa con los corredores "Sur" y "Centro". Se tiene propuesto sobre las vialidades indicadas en la Tabla 4.

SECRETARÍA DE MOVILIDAD
Ezequiel Montes No. 29
Centro Histórico, Querétaro, Qro., C.P. 76000
Tel. 01 (442) 238 7700 Ext. 7903

Tabla 4. Vialidades, configuración y dirección del carril del corredor Luis Vega y Monroy.

CORREDOR	No.	VIALIDAD	ENTRE VIALIDADES		TIPO DE USO	CONFIGURACIÓN DEL CARRIL
Luis Vega y Monroy (6.74 km)	1	Avenida 4	Calle 27	Calle 1	Unidireccional	Confinada
	2	Avenida 4	Calle 1	Calle 27	Unidireccional	Confinada
	3	Avenida Cerro Viejo	Avenida Corregidora	Calle 1	Unidireccional	Confinada
	4	Avenida Cerro Viejo	Calle 1	Avenida Corregidora	Unidireccional	Confinada
	5	Avenida Luis Vega y Monroy	Avenida Corregidora	Boulevard Bernardo Quintana	Unidireccional	Confinada
	6	Avenida Luis Vega y Monroy	Calle Paseo Quintas del Marqués	Avenida Corregidora	Unidireccional	Confinada

Se busca que el corredor “Luis Vega y Monroy” brinde servicio a un total de seis colonias de forma directa (Tabla 5), mientras que otras 27 colonias, serán servidas de forma indirecta, al considerar un radio de influencia de 500 metros alrededor del corredor; las colonias dentro de esta área de influencia se presentan en la Tabla 6.

Tabla 5. Colonias colindantes con el corredor Luis Vega y Monroy.

Nombre	Delegación
ESTADIO CORREGIDORA	JOSEFA VERGARA Y HERNÁNDEZ
FRACCIONAMIENTO BALAUSTRADAS	JOSEFA VERGARA Y HERNÁNDEZ
FRACCIONAMIENTO COLINAS DEL CIMATARIO	JOSEFA VERGARA Y HERNÁNDEZ
FRACCIONAMIENTO PLAZAS DEL SOL	JOSEFA VERGARA Y HERNÁNDEZ
LOMAS DE CASA BLANCA	JOSEFA VERGARA Y HERNÁNDEZ
VISTA, HABITACIONAL	JOSEFA VERGARA Y HERNÁNDEZ

SECRETARÍA DE MOVILIDAD
Ezequiel Montes No. 29
Centro Histórico, Querétaro, Qro., C.P. 76000
Tel. 01 (442) 238 7700 Ext. 7903

Tabla 6. Colonias dentro de un radio de influencia de 500 metros.

Nombre	Delegación
FRACCIONAMIENTO ARQUITOS	CENTRO HISTÓRICO
FRACCIONAMIENTO EL MARQUÉS	CENTRO HISTÓRICO
FRACCIONAMIENTO QUINTAS DEL MARQUÉS	CENTRO HISTÓRICO
FRACCIONAMIENTO LAS PALMAS	CENTRO HISTÓRICO
FRACCIONAMIENTO MERCURIO	CENTRO HISTÓRICO
FRACCIONAMIENTO VILLAS DEL SOL	CENTRO HISTÓRICO
CIMATARIO	CENTRO HISTÓRICO
TERMINAL DE AUTOBUSES	JOSEFA VERGARA Y HERNÁNDEZ
CASA BLANCA	CENTRO HISTÓRICO
FRACCIONAMIENTO PANORÁMICO	CENTRO HISTÓRICO
CONJUNTO HABITACIONAL VALLE ALAMEDA	CENTRO HISTÓRICO
FRACCIONAMIENTO EL LAUREL	CENTRO HISTÓRICO
FRACCIONAMIENTO LA ESTRELLA	CENTRO HISTÓRICO
ARAGÓN	CENTRO HISTÓRICO
AMPLIACIÓN CIMATARIO	CENTRO HISTÓRICO
FRACCIONAMIENTO LAS MISIONES	CENTRO HISTÓRICO
PALENQUE	CENTRO HISTÓRICO
QUINTA BALAUSTRADAS	JOSEFA VERGARA Y HERNÁNDEZ
CENTRO EXPOSITOR	JOSEFA VERGARA Y HERNÁNDEZ
FRACCIONAMIENTO PRADOS DEL MIRADOR	JOSEFA VERGARA Y HERNÁNDEZ
BURÓCRATA	JOSEFA VERGARA Y HERNÁNDEZ
LOS PILARES	JOSEFA VERGARA Y HERNÁNDEZ
PLAZAS DEL SOL 2A. SECCIÓN	JOSEFA VERGARA Y HERNÁNDEZ
LOMA LINDA	JOSEFA VERGARA Y HERNÁNDEZ
CONJUNTO HABITACIONAL VISTA ALEGRE	JOSEFA VERGARA Y HERNÁNDEZ
CONJUNTO HABITACIONAL VISTA ALEGRE 2DA. SECCIÓN	JOSEFA VERGARA Y HERNÁNDEZ
COLINAS DEL CIMATARIO 1A. ETAPA	JOSEFA VERGARA Y HERNÁNDEZ

SECRETARÍA DE MOVILIDAD
Ezequiel Montes No. 29
Centro Histórico, Querétaro, Qro., C.P. 76000
Tel. 01 (442) 238 7700 Ext. 7903

CORREDOR "CENTRO"

El corredor denominado "Centro" posee una longitud de 30.33 kilómetros direccionales, como se observa en la Figura 7.

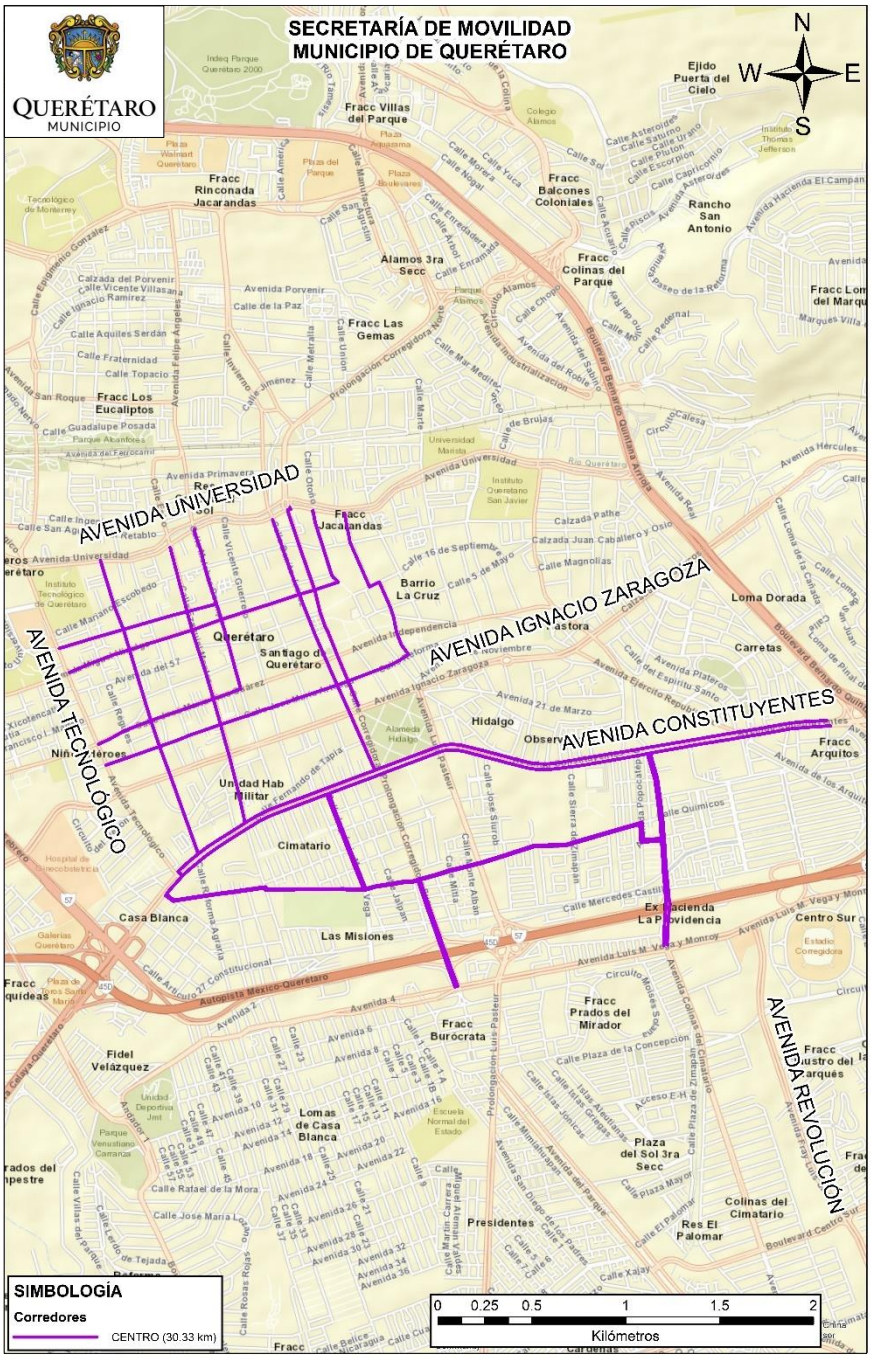

Figura 7. Corredor Centro.

Fuente: Elaboración propia, 2021.

Este corredor se encuentra al centro del municipio de Querétaro, en la Delegación Centro Histórico, tiene conexión directa con los corredores "Sur", "Luis Vega y Monroy", "Universidad", "Universitario", "Epigmenio González" y "Circunvalación". Se tiene propuesto sobre las vialidades indicadas en la Tabla 7.

SECRETARÍA DE MOVILIDAD
Ezequiel Montes No. 29
Centro Histórico, Querétaro, Qro., C.P. 76000
Tel. 01 (442) 238 7700 Ext. 7903

Tabla 7. Vialidades, configuración y dirección del carril del corredor Centro.

CORREDOR	No.	VIALIDAD	ENTRE VIALIDADES		TIPO DE USO	CONFIGURACIÓN DEL CARRIL
Centro (30.33 km)	1	Calle Ignacio Pérez	Avenida Universidad	Avenida Constituyentes	Unidireccional	Compartida (tráfico mixto)
	2	Calle Ezequiel Montes	Avenida Universidad	Avenida Constituyentes	Unidireccional	Compartida (tráfico mixto)
	3	Calle Melchor Ocampo	Calle José María Arteaga	Avenida Universidad	Unidireccional	Compartida (tráfico mixto)
	4	Avenida Benito Juárez	Avenida Universidad	Avenida Constituyentes	Unidireccional	Compartida (tráfico mixto)
	5	Avenida Corregidora	Avenida Constituyentes	Avenida Universidad	Unidireccional	Compartida (tráfico mixto)
	6	Calle Pasteur Norte	Calle Ángela Peralta	Avenida Universidad	Unidireccional	Compartida (tráfico mixto)
	7	Prospero C. Vega	Avenida Universidad	Calle 16 de Septiembre	Unidireccional	Compartida (tráfico mixto)
	8	Calle 16 de Septiembre	Prospero C. Vega	Calle Rio de la Loza	Unidireccional	Compartida (tráfico mixto)
	9	Calle Río de la Loza	Calle 16 de Septiembre	Calle Reforma	Unidireccional	Compartida (tráfico mixto)
	10	Calle José Ma. Morelos	Calle Pasteur Norte	Avenida Tecnológico	Unidireccional	Compartida (tráfico mixto)
	11	Calle Miguel Hidalgo	Avenida Tecnológico	Avenida Benito Juárez	Unidireccional	Compartida (tráfico mixto)
	12	Calle Ángela Peralta	Avenida Benito Juárez	Calle Pasteur Norte	Unidireccional	Compartida (tráfico mixto)
	13	Calle José Ma. Pino Suárez	Avenida Tecnológico	Avenida Benito Juárez	Unidireccional	Compartida (tráfico mixto)
	14	Calle José Ma. Arteaga	Avenida Tecnológico	Avenida Benito Juárez	Unidireccional	Compartida (tráfico mixto)
	15	Calle Reforma	Avenida Benito Juárez	Calle Río de la Loza	Unidireccional	Compartida (tráfico mixto)
	16	Avenida Constituyentes	Calle Plan de San Luis	Calle Riego	Unidireccional	Compartida (tráfico mixto)
	17	Avenida Constituyentes	Calle Riego	Avenida Tecnológico	Unidireccional	Compartida (tráfico mixto)
	18	Calle Plan de San Luis	Avenida Constituyentes	Calle Art. 123 Constitucional	Unidireccional	Compartida (tráfico mixto)
	19	Calle Art. 123 Constitucional	Calle Plan de San Luis	Calle Belisario Domínguez	Unidireccional	Compartida (tráfico mixto)
	20	Calle Eusebio Francisco Kino	Calle Belisario Domínguez	Calle Ing. Luis M. Vega	Bidireccional	Compartida (tráfico mixto)
	21	Calle Arroyo Seco	Calle Ing. Luis M. Vega	Avenida Corregidora	Bidireccional	Compartida (tráfico mixto)
	22	Calle Fray F. Galindo	Avenida Corregidora	Calle Mita	Bidireccional	Compartida (tráfico mixto)

SECRETARÍA DE MOVILIDAD
Ezequiel Montes No. 29
Centro Histórico, Querétaro, Qro., C.P. 76000
Tel. 01 (442) 238 7700 Ext. 7903

CORREDOR	No.	VIALIDAD	ENTRE VIALIDADES		TIPO DE USO	CONFIGURACIÓN DEL CARRIL
Centro (30.33 km)	23	Calle Chichen Itzá	Calle Mita	Avenida Luis Pasteur	Bidireccional	Compartida (tráfico mixto)
	24	Calle Primera del Laurel	Avenida Luis Pasteur	Calle Octava del Laurel	Bidireccional	Compartida (tráfico mixto)
	25	Calle Sierra del Tilaco	Calle Octava del Laurel	Calle Villas de San Joaquín	Bidireccional	Compartida (tráfico mixto)
	26	Calle Monte Éverest	Calle Villas de San Joaquín	Calle Popocatépetl	Bidireccional	Compartida (tráfico mixto)
	27	Calle Popocatépetl	Calle Monte Everest	Calle Nevado de Toluca	Bidireccional	Compartida (tráfico mixto)
	28	Calle Nevado de Toluca	Calle Popocatépetl	Avenida Cimatario	Bidireccional	Compartida (tráfico mixto)
	29	Calle Ing. Luis M. Vega	Avenida Constituyentes	Calle Arroyo Seco	Bidireccional	Compartida (tráfico mixto)
	30	Avenida Corregidora	Calle Arroyo Seco	Avenida Luis Vega y Monroy	Unidireccional	Confinada
	31	Avenida Corregidora	Avenida Luis Vega y Monroy	Calle Arroyo Seco	Unidireccional	Confinada
	32	Avenida Cimatario	Avenida Constituyentes	Avenida Luis Vega y Monroy	Unidireccional	Confinada
	33	Avenida Cimatario	Avenida Luis Vega y Monroy	Avenida Constituyentes	Unidireccional	Confinada

El corredor "Centro" brindará servicio a un total de 90 colonias, de las cuales, 45 colonias serán servidas de forma directa (Tabla 8), mientras que las 45 restantes, serán servidas de forma indirecta, considerando un radio de influencia de 500 metros alrededor del corredor; las colonias dentro de esta área de influencia se presentan en la Tabla 9.

Tabla 8. Colonias colindantes con el corredor Centro.

Nombre	Delegación
AMPLIACIÓN CIMATARIO	CENTRO HISTÓRICO
ANDALUCÍA SECCIÓN CÓRDOVA	CENTRO HISTÓRICO
ARAGÓN	CENTRO HISTÓRICO
CASA BLANCA	CENTRO HISTÓRICO
CENTRO	CENTRO HISTÓRICO
CENTRO UNIVERSITARIO	CENTRO HISTÓRICO
CIMATARIO	CENTRO HISTÓRICO
CONJUNTO HABITACIONAL VALLE ALAMEDA	CENTRO HISTÓRICO
EL RETABLO	CENTRO HISTÓRICO
ESTADIO CORREGIDORA	JOSEFA VERGARA Y HERNÁNDEZ
FRACCIONAMIENTO OBSERVATORIO	CENTRO HISTÓRICO
FRACCIONAMIENTO ALAMEDA	CENTRO HISTÓRICO
FRACCIONAMIENTO BALAUSTRADAS	JOSEFA VERGARA Y HERNÁNDEZ
FRACCIONAMIENTO CARRETAS	CENTRO HISTÓRICO
FRACCIONAMIENTO COLINAS DEL CIMATARIO	JOSEFA VERGARA Y HERNÁNDEZ
FRACCIONAMIENTO EL CARRIZAL	CENTRO HISTÓRICO
FRACCIONAMIENTO EL LAUREL	CENTRO HISTÓRICO

SECRETARÍA DE MOVILIDAD
Ezequiel Montes No. 29
Centro Histórico, Querétaro, Qro., C.P. 76000
Tel. 01 (442) 238 7700 Ext. 7903

Nombre	Delegación
FRACCIONAMIENTO EL MARQUÉS	CENTRO HISTÓRICO
FRACCIONAMIENTO LA ESTRELLA	CENTRO HISTÓRICO
FRACCIONAMIENTO LAS PALMAS	CENTRO HISTÓRICO
FRACCIONAMIENTO LAS ROSAS	CENTRO HISTÓRICO
FRACCIONAMIENTO LOMA BONITA (ARQUITOS)	CENTRO HISTÓRICO
FRACCIONAMIENTO MARIANO DE LAS CASAS	CENTRO HISTÓRICO
FRACCIONAMIENTO MERCURIO	CENTRO HISTÓRICO
FRACCIONAMIENTO PANAMERICANO	CENTRO HISTÓRICO
FRACCIONAMIENTO PANORÁMICO	CENTRO HISTÓRICO
FRACCIONAMIENTO PLAZAS DEL SOL	JOSEFA VERGARA Y HERNÁNDEZ
FRACCIONAMIENTO QUINTAS DEL MARQUÉS	CENTRO HISTÓRICO
FRACCIONAMIENTO VILLAS DEL SOL	CENTRO HISTÓRICO
FRACCIONAMIENTO VILLAS DEL SUR	CENTRO HISTÓRICO
HIDALGO	CENTRO HISTÓRICO
JACARANDAS	CENTRO HISTÓRICO
LAS FUENTES	CENTRO HISTÓRICO
MARIANO ESCOBEDO	CENTRO HISTÓRICO
MORELOS, RINCONADA	CENTRO HISTÓRICO
NIÑOS HÉROES	CENTRO HISTÓRICO
PALENQUE	CENTRO HISTÓRICO
PLAZA DE LAS AMÉRICAS	CENTRO HISTÓRICO
RINCÓN DE FRAY JUAN DE SAN MIGUEL	CENTRO HISTÓRICO
SAN FRANCISQUITO	CENTRO HISTÓRICO
SAN SEBASTIÁN	CENTRO HISTÓRICO
UNIDAD HABITACIONAL MODERNA	CENTRO HISTÓRICO
VICENTE GUERRERO	CENTRO HISTÓRICO
VILLAS DEL REFUGIO	CENTRO HISTÓRICO
VISTA, HABITACIONAL	JOSEFA VERGARA Y HERNÁNDEZ

Tabla 9. Colonias dentro de un radio de influencia de 500 metros.

Nombre	Delegación
AMPLIACIÓN CIMATARIO	CENTRO HISTÓRICO
ANDALUCÍA SECCIÓN CÓRDOVA	CENTRO HISTÓRICO
ARAGÓN	CENTRO HISTÓRICO
ARBOLEDAS DEL RÍO	CENTRO HISTÓRICO
BARRIO DE LA VILLA CAYETANO RUBIO	CENTRO HISTÓRICO
BUROCRÁTA	JOSEFA VERGARA Y HERNÁNDEZ
CASA BLANCA	CENTRO HISTÓRICO
CENTRO	CENTRO HISTÓRICO
CENTRO EXPOSITOR	JOSEFA VERGARA Y HERNÁNDEZ
CENTRO UNIVERSITARIO	CENTRO HISTÓRICO
CIMATARIO	CENTRO HISTÓRICO
COLINAS DEL CIMATARIO 1A. ETAPA	JOSEFA VERGARA Y HERNÁNDEZ

SECRETARÍA DE MOVILIDAD
Ezequiel Montes No. 29
Centro Histórico, Querétaro, Qro., C.P. 76000
Tel. 01 (442) 238 7700 Ext. 7903

Nombre	Delegación
CONDOMINIO LOS CLAUSTROS	CENTRO HISTÓRICO
CONJUNTO HABITACIONAL RINCONADA SAN ANDRÉS	CENTRO HISTÓRICO
CONJUNTO HABITACIONAL UNIVERSIDAD	CENTRO HISTÓRICO
CONJUNTO HABITACIONAL VALLE ALAMEDA	CENTRO HISTÓRICO
CONJUNTO HABITACIONAL VISTA ALEGRE	JOSEFA VERGARA Y HERNÁNDEZ
CONJUNTO MARGARITAS	CENTRO HISTÓRICO
CONSTITUYENTES 1917	CENTRO HISTÓRICO
VILLA CRUZ, LA	CENTRO HISTÓRICO
EL RETABLO	CENTRO HISTÓRICO
EL TEPETATE	CENTRO HISTÓRICO
ESTACIÓN F.F.C.C., LA	CENTRO HISTÓRICO
ESTADIO CORREGIDORA	JOSEFA VERGARA Y HERNÁNDEZ
FRACCIONAMIENTO OBSERVATORIO	CENTRO HISTÓRICO
FRACCIONAMIENTO ALAMEDA	CENTRO HISTÓRICO
FRACCIONAMIENTO ARQUITOS	CENTRO HISTÓRICO
FRACCIONAMIENTO BALAUSTRADAS	JOSEFA VERGARA Y HERNÁNDEZ
FRACCIONAMIENTO CARRETAS	CENTRO HISTÓRICO
FRACCIONAMIENTO COLINAS DEL CIMATARIO	JOSEFA VERGARA Y HERNÁNDEZ
FRACCIONAMIENTO EL CARRIZAL	CENTRO HISTÓRICO
FRACCIONAMIENTO EL LAUREL	CENTRO HISTÓRICO
FRACCIONAMIENTO EL MARQUÉS	CENTRO HISTÓRICO
FRACCIONAMIENTO EL PRADO	CENTRO HISTÓRICO
FRACCIONAMIENTO GUADALUPE VICTORIA	CENTRO HISTÓRICO
FRACCIONAMIENTO LA ERA	CENTRO HISTÓRICO
FRACCIONAMIENTO LA ERA	CENTRO HISTÓRICO
FRACCIONAMIENTO LA ESTRELLA	CENTRO HISTÓRICO
FRACCIONAMIENTO LAS BRUJAS	CENTRO HISTÓRICO
FRACCIONAMIENTO LAS CAMPANAS	CENTRO HISTÓRICO
FRACCIONAMIENTO LAS MISIONES	CENTRO HISTÓRICO
FRACCIONAMIENTO LAS PALMAS	CENTRO HISTÓRICO
FRACCIONAMIENTO LAS ROSAS	CENTRO HISTÓRICO
FRACCIONAMIENTO LOMA BONITA (ARQUITOS)	CENTRO HISTÓRICO
FRACCIONAMIENTO LOMA DORADA 1A. SECCIÓN	VILLA CAYETANO RUBIO
FRACCIONAMIENTO LOMA DORADA 2A. SECCIÓN	VILLA CAYETANO RUBIO
FRACCIONAMIENTO LOS ALCANFORES	CENTRO HISTÓRICO
FRACCIONAMIENTO LOS CEDROS	CENTRO HISTÓRICO
FRACCIONAMIENTO LOS FRESNOS	CENTRO HISTÓRICO
FRACCIONAMIENTO MARIANO DE LAS CASAS	CENTRO HISTÓRICO
FRACCIONAMIENTO MERCURIO	CENTRO HISTÓRICO
FRACCIONAMIENTO PANAMERICANO	CENTRO HISTÓRICO
FRACCIONAMIENTO PANORÁMICO	CENTRO HISTÓRICO
FRACCIONAMIENTO PLAZAS DEL SOL	JOSEFA VERGARA Y HERNÁNDEZ
FRACCIONAMIENTO PRADOS DEL MIRADOR	JOSEFA VERGARA Y HERNÁNDEZ
FRACCIONAMIENTO QUINTAS DEL MARQUÉS	CENTRO HISTÓRICO
FRACCIONAMIENTO SAN ÁNGEL	CENTRO HISTÓRICO

SECRETARÍA DE MOVILIDAD
Ezequiel Montes No. 29
Centro Histórico, Querétaro, Qro., C.P. 76000
Tel. 01 (442) 238 7700 Ext. 7903

Nombre	Delegación
FRACCIONAMIENTO VILLAS DEL SOL	CENTRO HISTÓRICO
FRACCIONAMIENTO VILLAS DEL SUR	CENTRO HISTÓRICO
HIDALGO	CENTRO HISTÓRICO
I.M.S.S.	CENTRO HISTÓRICO
JACARANDAS	CENTRO HISTÓRICO
LA PIEDAD	CENTRO HISTÓRICO
LA TRINIDAD	CENTRO HISTÓRICO
LAS FUENTES	CENTRO HISTÓRICO
LINDAVISTA	CENTRO HISTÓRICO
LINDAVISTA	CENTRO HISTÓRICO
LOMAS DE CASA BLANCA	JOSEFA VERGARA Y HERNÁNDEZ
LOS VIRREYES	FELIPE CARRILLO PUERTO
MARIANO ESCOBEDO	CENTRO HISTÓRICO
MORELOS, RINCONADA	CENTRO HISTÓRICO
NACOZARI	CENTRO HISTÓRICO
NIÑOS HÉROES	CENTRO HISTÓRICO
PALENQUE	CENTRO HISTÓRICO
PLAZA DE LAS AMÉRICAS	CENTRO HISTÓRICO
PLAZAS DEL SOL 2A. SECCIÓN	JOSEFA VERGARA Y HERNÁNDEZ
QUINTA BALAUSTRADAS	JOSEFA VERGARA Y HERNÁNDEZ
RINCÓN DE FRAY JUAN DE SAN MIGUEL	CENTRO HISTÓRICO
SAN FRANCISQUITO	CENTRO HISTÓRICO
SAN JOAQUÍN	CENTRO HISTÓRICO
SAN JOSÉ INN	CENTRO HISTÓRICO
SAN SEBASTIÁN	CENTRO HISTÓRICO
UNIDAD HABITACIONAL MODERNA	CENTRO HISTÓRICO
VICENTE GUERRERO	CENTRO HISTÓRICO
VILLAS DEL ORIENTE	VILLA CAYETA RUBIO
VILLAS DEL REFUGIO	CENTRO HISTÓRICO
VISTA DORADA	VILLA CAYETANO RUBIO
VISTA HERMOSA	JOSEFA VERGARA Y HERNÁNDEZ
VISTA, HABITACIONAL	JOSEFA VERGARA Y HERNÁNDEZ
VIVEROS DE QUERÉTARO	CENTRO HISTÓRICO

SECRETARÍA DE MOVILIDAD
Ezequiel Montes No. 29
Centro Histórico, Querétaro, Qro., C.P. 76000
Tel. 01 (442) 238 7700 Ext. 7903

CORREDOR "CIRCUNVALACIÓN"

El corredor denominado "Circunvalación" posee una longitud de 9.51 kilómetros direccionales, como se observa en la Figura 8.

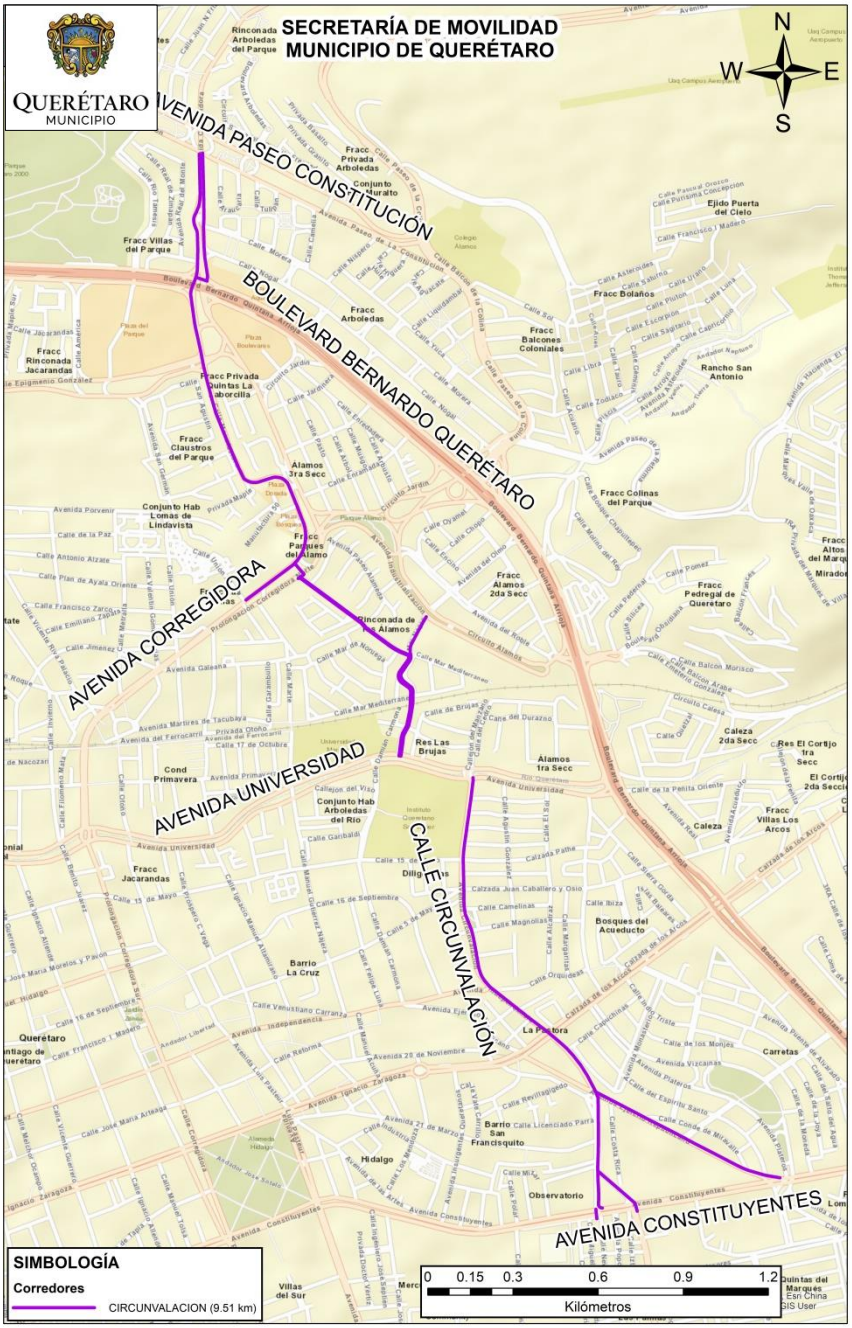

Figura 8. Corredor Circunvalación.

Fuente: Elaboración propia, 2021.

Este corredor se encuentra al centro del municipio de Querétaro, en la Delegación Centro Histórico y parte de la Delegación Epigmenio González, tiene conexión directa con los corredores "Centro", "Epigmenio González", "Universidad" y "Paseo Constitución". Se tiene propuesto sobre las vialidades indicadas en la Tabla 10.

SECRETARÍA DE MOVILIDAD
Ezequiel Montes No. 29
Centro Histórico, Querétaro, Qro., C.P. 76000
Tel. 01 (442) 238 7700 Ext. 7903

Tabla 10. Vialidades, configuración y dirección del carril del corredor Circunvalación.

CORREDOR	No.	VIALIDAD	ENTRE VIALIDADES		TIPO DE USO	CONFIGURACIÓN DEL CARRIL
Circunvalación (9.51 km)	1	Calle 20 de Noviembre	Avenida Constituyentes	Calle Licenciado Parra	Unidireccional	Compartida (tráfico mixto)
	2	Calle 20 de Noviembre	Calle Ejército Republicano	Avenida Constituyentes	Unidireccional	Compartida (tráfico mixto)
	3	Calle 20 de Noviembre	Calle Licenciado Parra	Calle Ejército Republicano	Unidireccional	Confinada
	4	Calle Fco. González Cosío	Avenida Constituyentes	Calle 20 de Noviembre	Unidireccional	Compartida (tráfico mixto)
	5	Calle Fco. González Cosío	Calle 20 de Noviembre	Avenida Constituyentes	Unidireccional	Compartida (tráfico mixto)
	6	Calle Ejército Republicano	Avenida Constituyentes	Calle Independencia	Bidireccional	Confinada
	7	Calle Independencia	Calle Ejército Republicano	Calle Orquídeas	Bidireccional	Confinada
	8	Calle Circunvalación	Calle Orquídeas	Calle 15 de Mayo	Bidireccional	Confinada
	9	Calle Mariano Arista	Calle 15 de Mayo	Avenida Universidad	Bidireccional	Confinada
	10	Calle Ronco Pollo	Avenida Universidad	Calle de San Cayetano	Unidireccional	Confinada
	11	Calle Ronco Pollo	Calle de San Cayetano	Avenida Universidad	Unidireccional	Compartida (tráfico mixto)
	12	Calle Agustín Rivera	Calle de San Cayetano	Calle Agustín Rivera	Unidireccional	Confinada
	13	Calle Agustín Rivera	Calle Agustín Rivera	Calle de San Cayetano	Unidireccional	Compartida (tráfico mixto)
	14	Calle Mar Mediterráneo	Calle Agustín Rivera	Calle Ronco Pollo	Unidireccional	Confinada
	15	Calle Mar Mediterráneo	Calle Ronco Pollo	Avenida Corregidora	Unidireccional	Compartida (tráfico mixto)
	16	Calle Mar Mediterráneo	Avenida Corregidora	Calle Agustín Rivera	Unidireccional	Compartida (tráfico mixto)
	17	Calle Ronco Pollo	Calle Mar Mediterráneo	Calle Industrialización	Unidireccional	Compartida (tráfico mixto)
	18	Calle Ronco Pollo	Calle Industrialización	Calle Mar Mediterráneo	Unidireccional	Compartida (tráfico mixto)
	19	Calle Manufactura 4	Calle Salvador Velázquez	Avenida Epigmenio González	Bidireccional	Confinada
	20	Avenida Corregidora	Avenida Epigmenio González	Boulevard Bernardo Quintana	Bidireccional	Confinada
	21	Avenida Corregidora	Boulevard Bernardo Quintana	Avenida Paseo de la Constitución	Unidireccional	Confinada
	22	Avenida Corregidora	Avenida Paseo de la Constitución	Boulevard Bernardo Quintana	Unidireccional	Confinada

SECRETARÍA DE MOVILIDAD
Ezequiel Montes No. 29
Centro Histórico, Querétaro, Qro., C.P. 76000
Tel. 01 (442) 238 7700 Ext. 7903

El corredor “Circunvalación” brindará servicio a un total de 57 colonias, de las cuales, 32 serán servidas de forma directa (Tabla 11), mientras que las 25 restantes, serán servidas indirectamente (Tabla 12). El servicio indirecto considera un radio de influencia de 500 metros alrededor del corredor y una velocidad promedio de 10 km/h en bicicleta, por lo que aquellas colonias que se encuentren dentro del área de influencia, tardarán tres minutos en promedio en llegar al carril bicicleta.

Tabla 11. Colonias colindantes con el corredor Circunvalación.

Nombre	Delegación
FRACCIONAMIENTO ARBOLEDAS DEL PARQUE	EPIGMENIO GONZÁLEZ
VILLAS DEL PARQUE	EPIGMENIO GONZÁLEZ
ARBOLEDAS	VILLA CAYETANO RUBIO
PLAZA DEL PARQUE	CENTRO HISTÓRICO
PLAZA BOULEVARES	CENTRO HISTÓRICO
FRACCIONAMIENTO ÁLAMOS 3A. SECCIÓN	CENTRO HISTÓRICO
FRACCIONAMIENTO RESIDENCIAL CLAUSTROS DEL PARQUE	CENTRO HISTÓRICO
QUINTA LA LABORCILLA	CENTRO HISTÓRICO
FRACCIONAMIENTO ÁLAMOS 2A. SECCIÓN	CENTRO HISTÓRICO
LAS GEMAS	CENTRO HISTÓRICO
FRACCIONAMIENTO LAS HADAS	CENTRO HISTÓRICO
LA TRINIDAD	CENTRO HISTÓRICO
FRACCIONAMIENTO ÁLAMOS 1A. SECCIÓN	CENTRO HISTÓRICO
FRACCIONAMIENTO LAS BRUJAS	CENTRO HISTÓRICO
CENTRO	CENTRO HISTÓRICO
FRACCIONAMIENTO SAN JAVIER	CENTRO HISTÓRICO
FRACCIONAMIENTO PATHÉ	CENTRO HISTÓRICO
FRACCIONAMIENTO DILIGENCIAS	CENTRO HISTÓRICO
FRACCIONAMIENTO JARDINES DE QUERÉTARO	CENTRO HISTÓRICO
FRACCIONAMIENTO CARRETAS	CENTRO HISTÓRICO
LA PASTORA	CENTRO HISTÓRICO
SAN FRANCISQUITO	CENTRO HISTÓRICO
PLAZA DE LAS AMÉRICAS	CENTRO HISTÓRICO
FRACCIONAMIENTO OBSERVATORIO	CENTRO HISTÓRICO
FRACCIONAMIENTO LOMA BONITA (ARQUITOS)	CENTRO HISTÓRICO
FRACCIONAMIENTO EL MARQUÉS	CENTRO HISTÓRICO
FRACCIONAMIENTO QUINTAS DEL MARQUÉS	CENTRO HISTÓRICO
FRACCIONAMIENTO LAS PALMAS	CENTRO HISTÓRICO
FRACCIONAMIENTO PANAMERICANO	CENTRO HISTÓRICO
QUERÉTARO 2000, PARQUE	EPIGMENIO GONZÁLEZ
PRIVADA LA LABORCILLA	CENTRO HISTÓRICO
BOSQUES, RESIDENCIAL	CENTRO HISTÓRICO

SECRETARÍA DE MOVILIDAD
Ezequiel Montes No. 29
Centro Histórico, Querétaro, Qro., C.P. 76000
Tel. 01 (442) 238 7700 Ext. 7903

Tabla 12. Colonias dentro de un radio de influencia de 500 metros.

Nombre	Delegación
CONSTITUYENTES	EPIGMENIO GONZÁLEZ
FUENTES, LAS	EPIGMENIO GONZÁLEZ
FRACCIONAMIENTO RINCONADA JACARANDAS	CENTRO HISTÓRICO
INDUSTRIA DEL HIERRO	CENTRO HISTÓRICO
COLINAS DEL PARQUE	VILLA CAYETANO RUBIO
LINDAVISTA	CENTRO HISTÓRICO
LOMAS DE LINDA VISTA	CENTRO HISTÓRICO
VIVEROS RESIDENCIAL	VILLA CAYETANO RUBIO
COND. MEGA PLAZA CORREGIDORA	CENTRO HISTÓRICO
LINDAVISTA	CENTRO HISTÓRICO
CALESA	VILLA CAYETANO RUBIO
FRACCIONAMIENTO GUADALUPE VICTORIA	CENTRO HISTÓRICO
CONJUNTO MARGARITAS	CENTRO HISTÓRICO
ARBOLEDAS DEL RÍO	CENTRO HISTÓRICO
FRACCIONAMIENTO LOS CEDROS	CENTRO HISTÓRICO
CONJUNTO HABITACIONAL UNIVERSIDAD	CENTRO HISTÓRICO
FRACCIONAMIENTO BOSQUES DEL ACUEDUCTO	CENTRO HISTÓRICO
BARRIO DE LA VILLA CAYETANO RUBIO	CENTRO HISTÓRICO
VISTA DORADA	VILLA CAYETANO RUBIO
FRACCIONAMIENTO ARQUITOS	CENTRO HISTÓRICO
FRACCIONAMIENTO MERCURIO	CENTRO HISTÓRICO
FRACCIONAMIENTO VILLAS DEL SOL	CENTRO HISTÓRICO
FRACCIONAMIENTO PANORÁMICO	CENTRO HISTÓRICO
SAN JOAQUÍN	CENTRO HISTÓRICO
MENCHACA	EPIGMENIO GONZÁLEZ

SECRETARÍA DE MOVILIDAD
Ezequiel Montes No. 29
Centro Histórico, Querétaro, Qro., C.P. 76000
Tel. 01 (442) 238 7700 Ext. 7903

CORREDOR "UNIVERSIDAD"

El corredor denominado "Universidad" posee una longitud de 27.10 kilómetros direccionales, como se observa en la Figura 9.

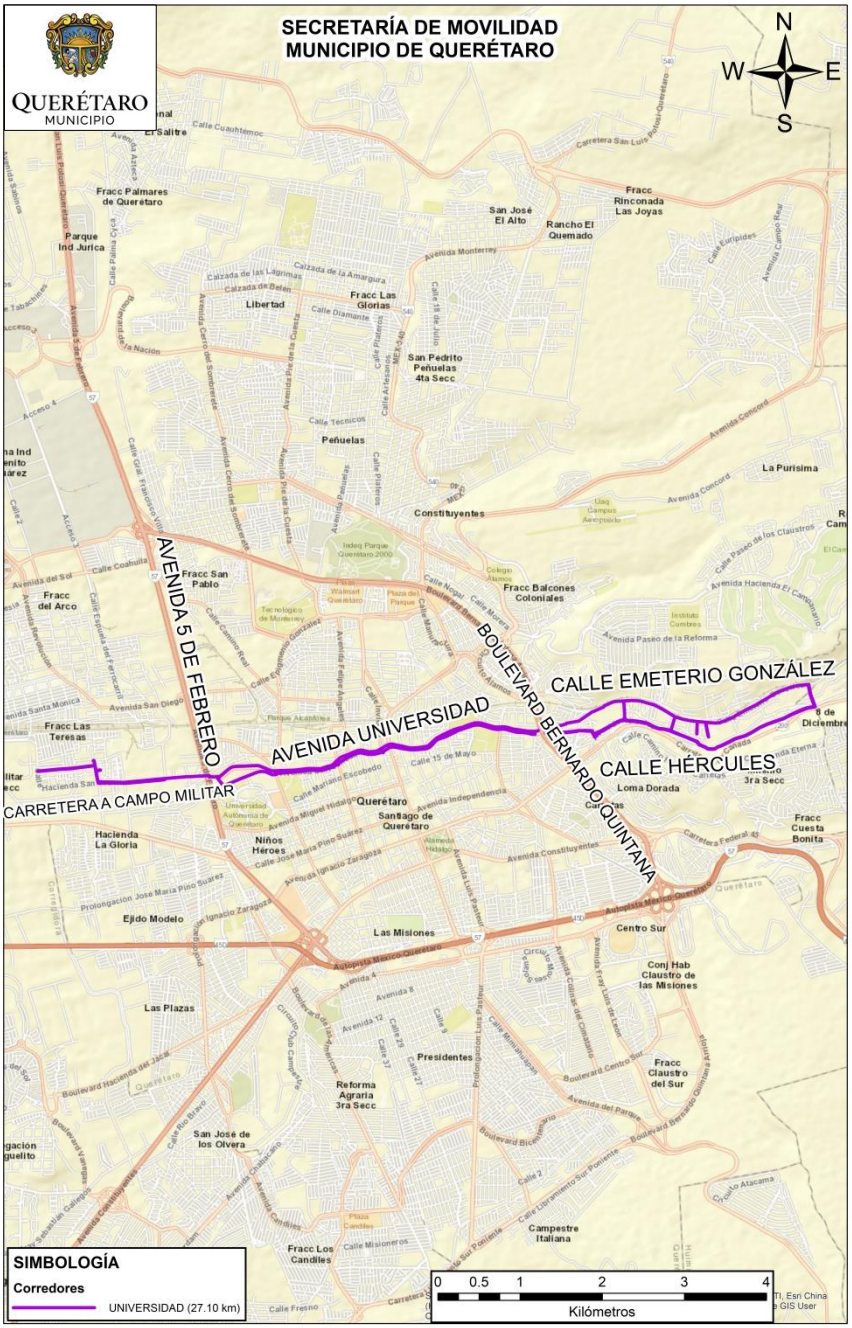

Figura 9. Corredor Universidad.

Fuente: Elaboración propia, 2021.

Este corredor recorre desde el poniente hasta el oriente del municipio de Querétaro, y cruza las Delegaciones Centro Histórico, Felipe Carrillo Puerto y Villa Cayetano Rubio; tiene conexión directa con los corredores "Centro", "Epigmenio González", Universitario", "Circunvalación" e "Industrial". Se tiene propuesto sobre las vialidades indicadas en la Tabla 13.

SECRETARÍA DE MOVILIDAD
Ezequiel Montes No. 29
Centro Histórico, Querétaro, Qro., C.P. 76000
Tel. 01 (442) 238 7700 Ext. 7903

Tabla 13. Vialidades, configuración y dirección del carril del corredor Universidad.

CORREDOR	No.	VIALIDAD	ENTRE VIALIDADES		TIPO DE USO	CONFIGURACIÓN DEL CARRIL
Universidad (27.10 km)	1	Calle Hacienda San Juan	Calle Santo Domingo	Calle Océano Índico	Unidireccional	Confinada
	2	Calle Hacienda San Juan	Calle Océano Índico	Calle Santo Domingo	Unidireccional	Confinada
	3	Carretera a Campo Militar	Calle Océano Índico	Avenida 5 de Febrero	Unidireccional	Confinada
	4	Carretera a Campo Militar	Avenida 5 de Febrero	Calle Océano Índico	Unidireccional	Confinada
	5	Avenida Universidad	Avenida 5 de Febrero	Boulevard Bernardo Quintana	Unidireccional	Confinada
	6	Avenida Universidad	Boulevard Bernardo Quintana	Avenida Tecnológico	Unidireccional	Confinada
	7	Avenida Río Ayutla	Avenida Tecnológico	Avenida 5 de Febrero	Unidireccional	Confinada
	8	Calle de la Peñita Oriente	Boulevard Bernardo Quintana	Callejón de la Peñita	Unidireccional	Compartida (tráfico mixto)
	9	Calle de la Peñita Oriente	Callejón de la Peñita	Boulevard Bernardo Quintana	Unidireccional	Compartida (tráfico mixto)
	10	Callejón de la Peñita	Calle de la Peñita Oriente	Calle Hércules	Unidireccional	Compartida (tráfico mixto)
	11	Callejón de la Peñita	Calle Hércules	Calle de la Peñita Oriente	Unidireccional	Compartida (tráfico mixto)
	12	Calle Hércules	Callejón de la Peñita	Calle Pan de Dulce	Unidireccional	Compartida (tráfico mixto)
	13	Calle Hércules	Calle Pan de Dulce	Callejón de la Peñita	Unidireccional	Compartida (tráfico mixto)
	14	Calle Pan de Dulce	Calle Hércules	Calle Emeterio González	Unidireccional	Compartida (tráfico mixto)
	15	Calle Pan de Dulce	Calle Emeterio González	Calle Hércules	Unidireccional	Compartida (tráfico mixto)
	16	Calle Emeterio González	Calle Pan de Dulce	Calle Circuito Calesa	Unidireccional	Confinada
	17	Calle Calesa	Calle Emeterio González	Avenida del Río Poniente	Unidireccional	Compartida (tráfico mixto)
	18	Calle Calesa	Avenida del Río Poniente	Calle Emeterio González	Unidireccional	Compartida (tráfico mixto)
	19	Calle del Deporte	Calle Emeterio González	Calle Hércules	Unidireccional	Compartida (tráfico mixto)
	20	Calle del Deporte	Calle Hércules	Calle Emeterio González	Unidireccional	Compartida (tráfico mixto)
	21	Calle José Martínez J.	Calle Emeterio González	Calle Hércules	Unidireccional	Compartida (tráfico mixto)
	22	Calle José Martínez J.	Calle Hércules	Calle Emeterio González	Unidireccional	Compartida (tráfico mixto)

SECRETARÍA DE MOVILIDAD
Ezequiel Montes No. 29
Centro Histórico, Querétaro, Qro., C.P. 76000
Tel. 01 (442) 238 7700 Ext. 7903

El corredor "Universidad" brindará servicio a un total de 100 colonias, de las cuales, 44 serán servidas de forma directa (Tabla 14), mientras que las 56 restantes, serán servidas indirectamente (Tabla 15). El servicio indirecto considera un radio de influencia de 500 metros alrededor del corredor y una velocidad promedio de 10 km/h en bicicleta, por lo que aquellas colonias que se encuentren dentro del área de influencia, tardarán tres minutos en promedio en llegar al carril bicicleta.

Tabla 14. Colonias colindantes con el corredor Universidad.

Nombre	Delegación
2 DE ABRIL	VILLA CAYETANO RUBIO
ARBOLEDAS DEL RÍO	CENTRO HISTÓRICO
BARRIO DE LA PEÑITA	VILLA CAYETANO RUBIO
BOSQUE 2A. SECC., EL	VILLA CAYETANO RUBIO
CALESA	VILLA CAYETANO RUBIO
CALESA 2A. SECCIÓN	VILLA CAYETANO RUBIO
CAMPO MILITAR	FELIPE CARRILLO PUERTO
CENTRO	CENTRO HISTÓRICO
CENTRO UNIVERSITARIO	CENTRO HISTÓRICO
COND. BUGAMBILIAS (HÉRCULES)	VILLA CAYETANO RUBIO
CONDOMINIO LA FUENTE	FELIPE CARRILLO PUERTO
CONJUNTO HABITACIONAL UNIVERSIDAD	CENTRO HISTÓRICO
CONJUNTO SEMINARIO HÉRCULES QRO	VILLA CAYETANO RUBIO
CORTIJO, EL	VILLA CAYETANO RUBIO
CUESTA, LA	VILLA CAYETANO RUBIO
DEL RÍO	VILLA CAYETANO RUBIO
EL BOSQUE	VILLA CAYETANO RUBIO
EL RETABLO	CENTRO HISTÓRICO
ESTACIÓN	VILLA CAYETANO RUBIO
ESTACIÓN	VILLA CAYETANO RUBIO
FRACCIONAMIENTO ÁLAMOS 1A. SECCIÓN	CENTRO HISTÓRICO
FRACCIONAMIENTO BALCONES DEL ACUEDUCTO	VILLA CAYETANO RUBIO
FRACCIONAMIENTO CALESA 3A. SECCIÓN	VILLA CAYETANO RUBIO
FRACCIONAMIENTO LAS BRUJAS	CENTRO HISTÓRICO
FRACCIONAMIENTO LAS ROSAS	CENTRO HISTÓRICO
FRACCIONAMIENTO LOS CEDROS	CENTRO HISTÓRICO
FRACCIONAMIENTO MILENIO III	VILLA CAYETANO RUBIO
FRACCIONAMIENTO PATHÉ	CENTRO HISTÓRICO
FRACCIONAMIENTO SAN ANTONIO DEL MAUREL	FELIPE CARRILLO PUERTO
FRACCIONAMIENTO SAN JAVIER	CENTRO HISTÓRICO
HÉRCULES	VILLA CAYETANO RUBIO
JACARANDAS	CENTRO HISTÓRICO
JARDINES DE HÉRCULES	VILLA CAYETANO RUBIO
KARINA	VILLA CAYETANO RUBIO
LA LAGUNA (HÉRCULES)	VILLA CAYETANO RUBIO
LA PIEDAD	CENTRO HISTÓRICO
LA SIERRITA	FELIPE CARRILLO PUERTO
LIMONAR, EL	VILLA CAYETANO RUBIO
SAN ANTONIO DE LA PUNTA	FELIPE CARRILLO PUERTO

SECRETARÍA DE MOVILIDAD
Ezequiel Montes No. 29
Centro Histórico, Querétaro, Qro., C.P. 76000
Tel. 01 (442) 238 7700 Ext. 7903

Nombre	Delegación
SAN JOSÉ DE LOS PERALES	VILLA CAYETANO RUBIO
SAN SEBASTIÁN	CENTRO HISTÓRICO
TEJAS	VILLA CAYETANO RUBIO
VILLA LOS ARCOS	VILLA CAYETANO RUBIO
VIVEROS DE QUERÉTARO	CENTRO HISTÓRICO

Tabla 15. Colonias dentro de un radio de influencia de 500 metros.

Nombre	Delegación
DELEGACIÓN FELIPE CARRILLO PUERTO	FELIPE CARRILLO PUERTO
EL CAMPANARIO SECC. MIRADORES	VILLA CAYETANO RUBIO
EL TEPETATE	CENTRO HISTÓRICO
ESTACIÓN F.F.C.C., LA	CENTRO HISTÓRICO
FERROCARRILEROS	FELIPE CARRILLO PUERTO
FERROCARRILES SECCIÓN RINCONADA SANTA ANITA	FELIPE CARRILLO PUERTO
FLORES, LAS	FELIPE CARRILLO PUERTO
FRACCIONAMIENTO ÁLAMOS 2A. SECCIÓN	CENTRO HISTÓRICO
FRACCIONAMIENTO BOSQUES DEL ACUEDUCTO	CENTRO HISTÓRICO
FRACCIONAMIENTO CARRETAS	CENTRO HISTÓRICO
FRACCIONAMIENTO DILIGENCIAS	CENTRO HISTÓRICO
FRACCIONAMIENTO EL CORTIJO	VILLA CAYETANO RUBIO
FRACCIONAMIENTO EL CORTIJO II	VILLA CAYETANO RUBIO
FRACCIONAMIENTO GUADALUPE VICTORIA	CENTRO HISTÓRICO
FRACCIONAMIENTO HACIENDA EL CAMPANARIO	VILLA CAYETANO RUBIO
FRACCIONAMIENTO JARDINES DE QUERÉTARO	CENTRO HISTÓRICO
FRACCIONAMIENTO LA ERA	CENTRO HISTÓRICO
FRACCIONAMIENTO LA ERA	CENTRO HISTÓRICO
FRACCIONAMIENTO LA FLORIDA	CENTRO HISTÓRICO
FRACCIONAMIENTO LAS CAMPANAS	CENTRO HISTÓRICO
FRACCIONAMIENTO LAS HADAS	CENTRO HISTÓRICO
FRACCIONAMIENTO LOMA DORADA 1A. SECCIÓN	VILLA CAYETANO RUBIO
FRACCIONAMIENTO LOMA DORADA 2A. SECCIÓN	VILLA CAYETANO RUBIO
FRACCIONAMIENTO LOMAS DEL MARQUÉS	VILLA CAYETANO RUBIO
FRACCIONAMIENTO LOS ALCANFORES	CENTRO HISTÓRICO
FRACCIONAMIENTO LOS FRESNOS	CENTRO HISTÓRICO
FRACCIONAMIENTO PEDREGAL DE QUERÉTARO	VILLA CAYETANO RUBIO
FRACCIONAMIENTO RESIDENCIAL ITALIA	FELIPE CARRILLO PUERTO
JOSÉ MARÍA ARTEAGA	FELIPE CARRILLO PUERTO
LA CIMA	VILLA CAYETANO RUBIO
LA ERMITA	VILLA CAYETANO RUBIO
LA TRINIDAD	CENTRO HISTÓRICO
LAS TERESAS	FELIPE CARRILLO PUERTO

SECRETARÍA DE MOVILIDAD
Ezequiel Montes No. 29
Centro Histórico, Querétaro, Qro., C.P. 76000
Tel. 01 (442) 238 7700 Ext. 7903

Nombre	Delegación
LINDAVISTA	CENTRO HISTÓRICO
LINDAVISTA	CENTRO HISTÓRICO
MARIANO ESCOBEDO	CENTRO HISTÓRICO
MORELOS, RINCONADA	CENTRO HISTÓRICO
NACOZARI	CENTRO HISTÓRICO
RANCHO NUEVO (MORELOS)	VILLA CAYETANO RUBIO
SAN JOSÉ INN	CENTRO HISTÓRICO
SANTO NIÑO	FELIPE CARRILLO PUERTO
SILLAR, EL	FELIPE CARRILLO PUERTO
VICENTE GUERRERO	CENTRO HISTÓRICO
VILLA CRUZ, LA	CENTRO HISTÓRICO
VIVEROS RESIDENCIAL	VILLA CAYETANO RUBIO

SECRETARÍA DE MOVILIDAD
Ezequiel Montes No. 29
Centro Histórico, Querétaro, Qro., C.P. 76000
Tel. 01 (442) 238 7700 Ext. 7903

CORREDOR “EL JACAL”

El corredor denominado “El Jacal” posee una longitud de 10.35 kilómetros direccionales, como se observa en la Figura 10.

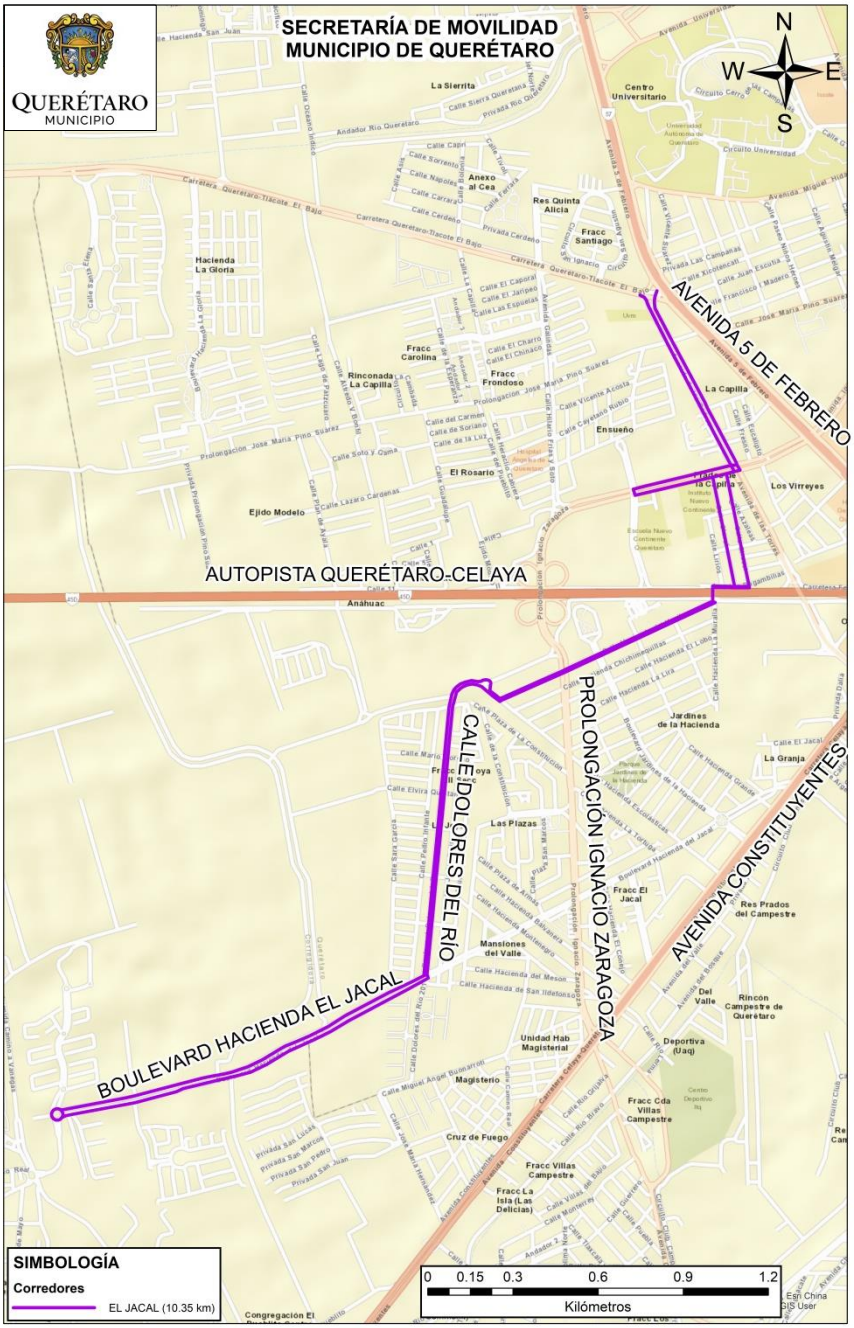

Figura 10. Corredor El Jacal.

Fuente: Elaboración propia, 2021.

Este corredor se encuentra al sur poniente del municipio de Querétaro y atraviesa las Delegaciones Felipe Carrillo Puerto y Josefa Vergara y Hernández; tiene conexión directa con el corredor “Universitario”. Se tiene propuesto sobre las vialidades indicadas en la Tabla 16.

SECRETARÍA DE MOVILIDAD
Ezequiel Montes No. 29
Centro Histórico, Querétaro, Qro., C.P. 76000
Tel. 01 (442) 238 7700 Ext. 7903

Tabla 16. Vialidades, configuración y dirección del carril del corredor El Jacal.

CORREDOR	No.	VIALIDAD	ENTRE VIALIDADES		TIPO DE USO	CONFIGURACIÓN DEL CARRIL
El Jacal (10.35 km)	1	Avenida los Cedros	Avenida Paseo Santiago	Prolongación Ignacio Zaragoza	Bidireccional	Fuera de la vialidad
	2	Prolongación Ignacio Zaragoza	Avenida los Cedros	Calle Acceso	Bidireccional	Fuera de la vialidad
	3	Calle Clavel	Prolongación Ignacio Zaragoza	Autopista Querétaro Celaya	Unidireccional	Compartida (tráfico mixto)
	4	Calle Girasol	Prolongación Ignacio Zaragoza	Autopista Querétaro Celaya	Unidireccional	Compartida (tráfico mixto)
	5	Calle Hacienda el Vegil	Autopista Querétaro Celaya	Calle Hacienda Escolásticas	Unidireccional	Compartida (tráfico mixto)
	6	Calle Hacienda el Vegil	Calle Hacienda Escolásticas	Autopista Querétaro Celaya	Unidireccional	Compartida (tráfico mixto)
	7	Calle Dolores del Río	Calle Hacienda el Vegil	Boulevard Hacienda el Jacal	Unidireccional	Compartida (tráfico mixto)
	8	Calle Dolores del Río	Boulevard Hacienda el Jacal	Calle Hacienda el Vegil	Unidireccional	Compartida (tráfico mixto)
	9	Boulevard Hacienda el Jacal	Calle Dolores del Río	Calle Terranova	Unidireccional	Confinada
	10	Boulevard Hacienda el Jacal	Calle Terranova	Calle Dolores del Río	Unidireccional	Confinada

El corredor "El Jacal" brindará servicio a un total de 34 colonias, de las cuales, 15 serán servidas de forma directa (Tabla 17), mientras que las 19 restantes, serán servidas indirectamente (Tabla 18). El servicio indirecto considera un radio de influencia de 500 metros alrededor del corredor y una velocidad promedio de 10 km/h, por lo que aquellas colonias que se encuentren dentro del área de influencia, tardarán tres minutos en promedio en llegar al carril bicicleta.

Tabla 17. Colonias colindantes con el corredor el Jacal.

Nombre	Delegación
NIÑOS HÉROES	CENTRO HISTÓRICO
FRACCIONAMIENTO LAS CAMPANAS	CENTRO HISTÓRICO
FRACCIONAMIENTO SANTIAGO	FELIPE CARRILLO PUERTO
FRACCIONAMIENTO RESIDENCIAL GALINDAS	FELIPE CARRILLO PUERTO
FRACCIONAMIENTO LA CAPILLA	FELIPE CARRILLO PUERTO
EUCALIPTOS I	FELIPE CARRILLO PUERTO
COLIBRÍ	FELIPE CARRILLO PUERTO
VILLA LAS ARBOLEDAS	FELIPE CARRILLO PUERTO
LOS VIRREYES	FELIPE CARRILLO PUERTO
EUCALIPTOS III	FELIPE CARRILLO PUERTO
FRACCIONAMIENTO PRADOS DE LA CAPILLA	FELIPE CARRILLO PUERTO
LA GRANJA	JOSEFA VERGARA Y HERNÁNDEZ
JARDINES DE LA HACIENDA	JOSEFA VERGARA Y HERNÁNDEZ
FRACCIONAMIENTO LAS PLAZAS	JOSEFA VERGARA Y HERNÁNDEZ
LA JOYA	JOSEFA VERGARA Y HERNÁNDEZ

SECRETARÍA DE MOVILIDAD
Ezequiel Montes No. 29
Centro Histórico, Querétaro, Qro., C.P. 76000
Tel. 01 (442) 238 7700 Ext. 7903

Tabla 18. Colonias dentro de un radio de influencia de 500 metros.

Nombre	Delegación
CENTRO UNIVERSITARIO	CENTRO HISTÓRICO
C.E.A.	FELIPE CARRILLO PUERTO
FRACCIONAMIENTO RESIDENCIAL ITALIA	FELIPE CARRILLO PUERTO
SILLAR, EL	FELIPE CARRILLO PUERTO
FRACCIONAMIENTO ENSUEÑO	FELIPE CARRILLO PUERTO
I.M.S.S.	CENTRO HISTÓRICO
FRACCIONAMIENTO LA REJA	FELIPE CARRILLO PUERTO
LA SANDÍA	FELIPE CARRILLO PUERTO
EL ROSARIO	FELIPE CARRILLO PUERTO
FRIDA KAHLO	FELIPE CARRILLO PUERTO
PLAZA DE TOROS	JOSEFA VERGARA Y HERNÁNDEZ
ORQUÍDEAS	JOSEFA VERGARA Y HERNÁNDEZ
EL JACAL	JOSEFA VERGARA Y HERNÁNDEZ
UNIÓN MAGISTERIAL	JOSEFA VERGARA Y HERNÁNDEZ
MAGISTERIAL	JOSEFA VERGARA Y HERNÁNDEZ
MISIÓN LA JOYA I	FELIPE CARRILLO PUERTO
GRANJA LAS TORRES	FELIPE CARRILLO PUERTO
FRACCIONAMIENTO QUINTA ALICIA	FELIPE CARRILLO PUERTO
MANSIONES DEL VALLE	JOSEFA VERGARA Y HERNÁNDEZ

SECRETARÍA DE MOVILIDAD
Ezequiel Montes No. 29
Centro Histórico, Querétaro, Qro., C.P. 76000
Tel. 01 (442) 238 7700 Ext. 7903

CORREDOR "TINTERO"

El corredor denominado "Tintero" posee una longitud de 12.22 kilómetros direccionales, como se observa en la Figura 11.

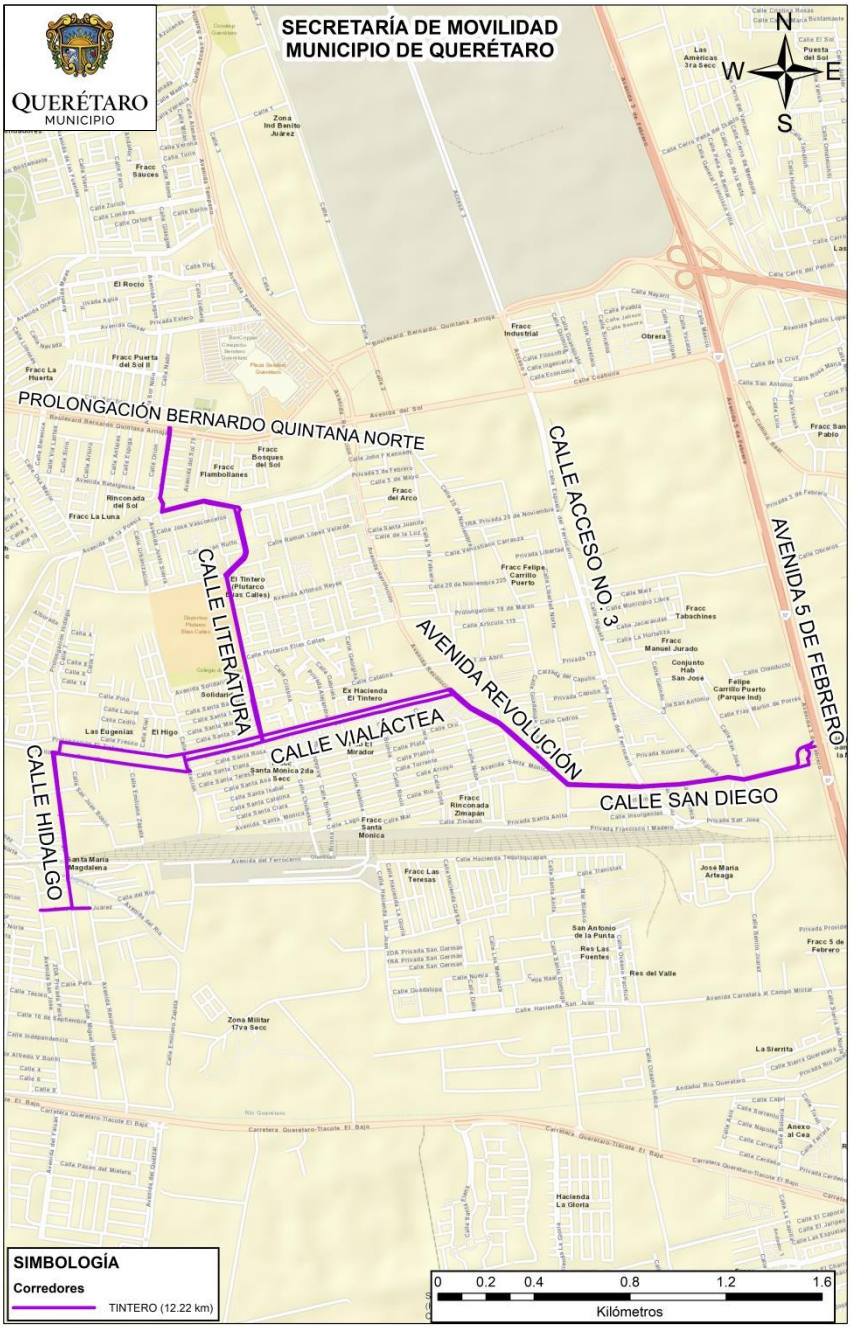

Figura 11. Corredor Tintero.

Fuente: Elaboración propia, 2021.

Este corredor se encuentra al poniente del municipio de Querétaro, en la Delegación Felipe Carrillo Puerto, tiene conexión directa con los corredores "Industrial", "Bernardo Quintana" y "Epigmenio González". Se tiene propuesto sobre las vialidades indicadas en la Tabla 19.

SECRETARÍA DE MOVILIDAD
Ezequiel Montes No. 29
Centro Histórico, Querétaro, Qro., C.P. 76000
Tel. 01 (442) 238 7700 Ext. 7903

Tabla 19. Vialidades, configuración y dirección del carril del corredor Tintero.

CORREDOR	No.	VIALIDAD	ENTRE VIALIDADES		TIPO DE USO	CONFIGURACIÓN DEL CARRIL
El Tintero (12.22 km)	1	Calle Hidalgo	Calle Juárez	Calle Santa Rosa	Unidireccional	Compartida (tráfico mixto)
	2	Calle Hidalgo	Calle Santa Rosa	Calle Juárez	Unidireccional	Compartida (tráfico mixto)
	3	Calle Santa Rosa	Calle Hidalgo	Calle Literatura	Unidireccional	Compartida (tráfico mixto)
	4	Calle Vía Láctea	Calle Literatura	Avenida Revolución	Unidireccional	Compartida (tráfico mixto)
	5	Calle Vía Láctea	Avenida Revolución	Calle Urbanización	Unidireccional	Compartida (tráfico mixto)
	6	Calle Santa Rosa	Calle Urbanización	Calle Hidalgo	Unidireccional	Compartida (tráfico mixto)
	7	Avenida Revolución	Calle Vía Láctea	Calle San Diego	Unidireccional	Compartida (tráfico mixto)
	8	Avenida Revolución	Calle San Diego	Calle Vía Láctea	Unidireccional	Compartida (tráfico mixto)
	9	Calle San Diego	Avenida Revolución	Avenida 5 de Febrero	Unidireccional	Compartida (tráfico mixto)
	10	Calle San Diego	Avenida 5 de Febrero	Avenida Revolución	Unidireccional	Compartida (tráfico mixto)
	11	Calle Literatura	Calle Vía Láctea	Avenida de la Poesía	Unidireccional	Compartida (tráfico mixto)
	12	Calle Literatura	Avenida de la Poesía	Calle Vía Láctea	Unidireccional	Compartida (tráfico mixto)
	13	Avenida de la Poesía	Calle Literatura	Calle Jaime García Torres	Unidireccional	Compartida (tráfico mixto)
	14	Avenida de la Poesía	Calle Jaime García Torres	Calle Literatura	Unidireccional	Compartida (tráfico mixto)
	15	Calle el Cangrejo	Avenida de la Poesía	Prolongación Boulevard Bernardo Quintana	Unidireccional	Compartida (tráfico mixto)
	16	Calle el Cangrejo	Prolongación Boulevard Bernardo Quintana	Avenida de la Poesía	Unidireccional	Compartida (tráfico mixto)

El corredor “Tintero” brindará servicio a un total de 44 colonias, de las cuales, 16 serán servidas de forma directa (Tabla 20), mientras que las 28 restantes, serán servidas indirectamente (Tabla 21). El servicio indirecto considera un radio de influencia de 500 metros alrededor del corredor y una velocidad promedio de 10 km/h, por lo que aquellas colonias que se encuentren dentro del área de influencia, tardarán tres minutos en promedio en llegar al carril bicicleta.

SECRETARÍA DE MOVILIDAD
Ezequiel Montes No. 29
Centro Histórico, Querétaro, Qro., C.P. 76000
Tel. 01 (442) 238 7700 Ext. 7903

Tabla 20. Colonias colindantes con el corredor Tintero.

Nombre	Delegación
5 DE FEBRERO, ZONA IND.	CENTRO HISTÓRICO
DELEGACIÓN FELIPE CARRILLO PUERTO	FELIPE CARRILLO PUERTO
EL MIRADOR	FELIPE CARRILLO PUERTO
EL PROGRESO	FELIPE CARRILLO PUERTO
EL SOL	FELIPE CARRILLO PUERTO
EL TINTERO	FELIPE CARRILLO PUERTO
FRACCIONAMIENTO LOS MOLINOS	CENTRO HISTÓRICO
FRACCIONAMIENTO SANTA MÓNICA	FELIPE CARRILLO PUERTO
FRACCIONAMIENTO SANTA MÓNICA 2A. SECCIÓN	FELIPE CARRILLO PUERTO
LAS TERESAS	FELIPE CARRILLO PUERTO
LAURELES, LOS	FELIPE CARRILLO PUERTO
PLUTARCO ELÍAS CALLES	FELIPE CARRILLO PUERTO
RANCHO BELLAVISTA	FELIPE CARRILLO PUERTO
SAN DIEGO	FELIPE CARRILLO PUERTO
SANTA MARÍA MAGDALENA	FELIPE CARRILLO PUERTO
SOLIDARIDAD	FELIPE CARRILLO PUERTO

Tabla 21. Colonias dentro de un radio de influencia de 500 metros.

Nombre	Delegación
BOSQUES DEL SOL	FELIPE CARRILLO PUERTO
CAMPO MILITAR	FELIPE CARRILLO PUERTO
DESARROLLO LA MONTAÑA	CENTRO HISTÓRICO
EL ROCÍO	FÉLIX OSORES SOTOMAYOR
ESTACIÓN F.F.C.C., LA	CENTRO HISTÓRICO
FERROCARRILEROS	FELIPE CARRILLO PUERTO
FERROCARRILES SECCIÓN RINCONADA SANTA ANITA	FELIPE CARRILLO PUERTO
FRACCIONAMIENTO INDUSTRIAL LA MONTAÑA	CENTRO HISTÓRICO
FRACCIONAMIENTO JARDINES DEL VALLE	FELIPE CARRILLO PUERTO
FRACCIONAMIENTO LA HUERTA	FÉLIX OSORES SOTOMAYOR
FRACCIONAMIENTO LA LUNA	FELIPE CARRILLO PUERTO
FRACCIONAMIENTO PUERTAS DEL SOL I	FÉLIX OSORES SOTOMAYOR
JOSÉ MARÍA ARTEAGA	FELIPE CARRILLO PUERTO
JUAN DIEGO	FELIPE CARRILLO PUERTO
LA AURORA	FELIPE CARRILLO PUERTO
LA AURORA COMERCIAL	FELIPE CARRILLO PUERTO
LA PIEDAD	CENTRO HISTÓRICO
LUIS DONALDO COLOSIO	FELIPE CARRILLO PUERTO
NUEVO CARRILLO	FELIPE CARRILLO PUERTO
PUERTAS DEL SOL II	FÉLIX OSORES SOTOMAYOR
SAN ANTONIO DE LA PUNTA	FELIPE CARRILLO PUERTO
SAN JOSÉ	FELIPE CARRILLO PUERTO
SAN SEBASTIÁN	FELIPE CARRILLO PUERTO

SECRETARÍA DE MOVILIDAD
Ezequiel Montes No. 29
Centro Histórico, Querétaro, Qro., C.P. 76000
Tel. 01 (442) 238 7700 Ext. 7903

CORREDOR "UNIVERSITARIO"

El corredor denominado "UNIVERSITARIO" posee una longitud de 6.34 kilómetros direccionales, como se observa en la Figura 12.

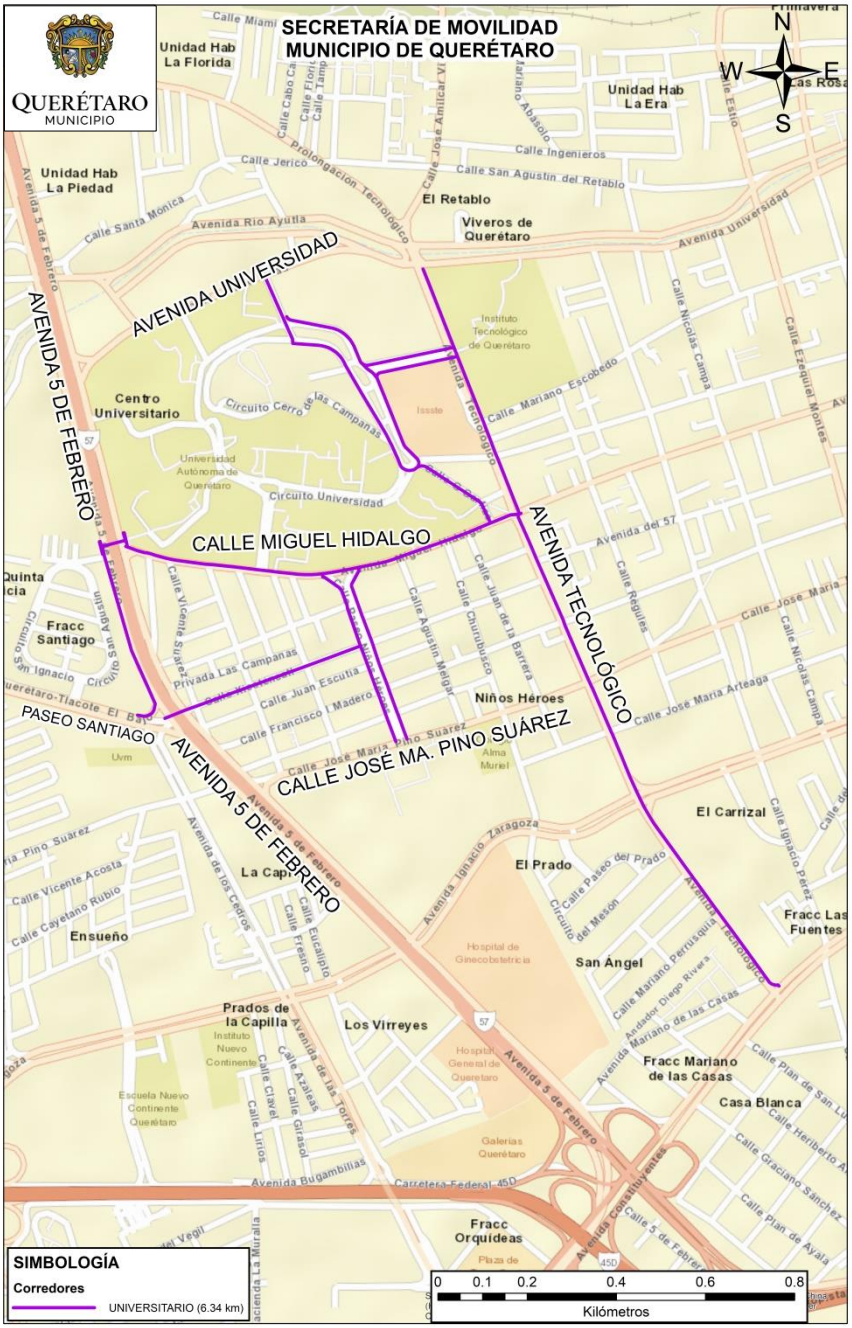

Figura 12. Corredor Universitario.

Fuente: Elaboración propia, 2021.

Este corredor se encuentra al centro del municipio de Querétaro, en la Delegación Centro Histórico, tiene conexión directa con los corredores "Centro", "El Jacal", "Epigmenio González" y "Universidad". Se tiene propuesto sobre las vialidades indicadas en la Tabla 22.

SECRETARÍA DE MOVILIDAD
Ezequiel Montes No. 29
Centro Histórico, Querétaro, Qro., C.P. 76000
Tel. 01 (442) 238 7700 Ext. 7903

Tabla 22. Vialidades, configuración y dirección del carril del corredor Universitario.

CORREDOR	No.	VIALIDAD	ENTRE VIALIDADES		TIPO DE USO	CONFIGURACIÓN DEL CARRIL
Universitario (6.34 km)	1	Avenida Tecnológico	Avenida Constituyentes	Avenida Universidad	Unidireccional	Fuera de Vialidad
	2	Calle Miguel Hidalgo	Avenida 5 de Febrero	Avenida Tecnológico	Bidireccional	Confinada
	3	Calle Gabino Barrera	Avenida Universidad	Calle Cerro de las Campanas	Unidireccional	Confinada
	4	Calle Cerro de las Campanas	Calle Gabino Barrera	Calle G. Garfias	Unidireccional	Confinada
	5	Calle Cerro de las Campanas	Calle G. Garfias	Calle Gabino Barrera	Unidireccional	Confinada
	6	Calle G. Garfias	Calle Cerro de las Campanas	Calle Miguel Hidalgo	Unidireccional	Confinada
	7	Calle Justo Sierra	Calle Cerro de las Campanas	Avenida Tecnológico	Unidireccional	Confinada
	8	Calle Justo Sierra	Avenida Tecnológico	Calle Cerro de las Campanas	Unidireccional	Confinada
	9	Calle Paseo Niños Héroes	Calle José Ma. Pino Suárez	Calle Miguel Hidalgo	Unidireccional	Compartida (tráfico mixto)
	10	Calle Paseo Niños Héroes	Calle Miguel Hidalgo	Calle José Ma. Pino Suárez	Unidireccional	Compartida (tráfico mixto)
	11	Calle Xicoténcatl	Avenida 5 de Febrero	Calle Paseo Niños Héroes	Unidireccional	Compartida (tráfico mixto)
	12	Lateral Avenida 5 de Febrero, cuerpo oeste	Calle del Sillar	Avenida Paseo Santiago	Unidireccional	Fuera de Vialidad

El corredor "Universitario" brindará servicio a un total de 37 colonias, de las cuales, 15 serán servidas de forma directa (Tabla 23), mientras que las 22 restantes, serán servidas indirectamente (Tabla 24). El servicio indirecto considera un radio de influencia de 500 metros alrededor del corredor y una velocidad promedio de 10 km/h, por lo que aquellas colonias que se encuentren dentro del área de influencia, tardarán tres minutos en promedio en llegar al carril bicicleta.

Tabla 23. Colonias colindantes con el corredor Universitario.

Nombre	Delegación
CENTRO	CENTRO HISTÓRICO
LA PIEDAD	CENTRO HISTÓRICO
EL RETABLO	CENTRO HISTÓRICO
CENTRO UNIVERSITARIO	CENTRO HISTÓRICO
C.E.A.	FELIPE CARRILLO PUERTO
NIÑOS HÉROES	CENTRO HISTÓRICO
SILLAR, EL	FELIPE CARRILLO PUERTO
FRACCIONAMIENTO LAS CAMPANAS	CENTRO HISTÓRICO
FRACCIONAMIENTO SANTIAGO	FELIPE CARRILLO PUERTO
FRACCIONAMIENTO RESIDENCIAL GALINDAS	FELIPE CARRILLO PUERTO

SECRETARÍA DE MOVILIDAD
Ezequiel Montes No. 29
Centro Histórico, Querétaro, Qro., C.P. 76000
Tel. 01 (442) 238 7700 Ext. 7903

Nombre	Delegación
FRACCIONAMIENTO EL PRADO	CENTRO HISTÓRICO
FRACCIONAMIENTO SAN ÁNGEL	CENTRO HISTÓRICO
CASA BLANCA	CENTRO HISTÓRICO
UNIDAD HABITACIONAL MODERNA	CENTRO HISTÓRICO
FRACCIONAMIENTO MARIANO DE LAS CASAS	CENTRO HISTÓRICO

Tabla 24. Colonias dentro de un radio de influencia de 500 metros.

Nombre	Delegación
SAN ANTONIO DE LA PUNTA	FELIPE CARRILLO PUERTO
FRACCIONAMIENTO LA FLORIDA	CENTRO HISTÓRICO
FRACCIONAMIENTO LA ERA	CENTRO HISTÓRICO
CONSTITUYENTES 1917	CENTRO HISTÓRICO
FRACCIONAMIENTO LA ERA	CENTRO HISTÓRICO
VIVEROS DE QUERÉTARO	CENTRO HISTÓRICO
LA SIERRITA	FELIPE CARRILLO PUERTO
FRACCIONAMIENTO RESIDENCIAL ITALIA	FELIPE CARRILLO PUERTO
FRACCIONAMIENTO EL CARRIZAL	CENTRO HISTÓRICO
CIMATARIO	CENTRO HISTÓRICO
FRACCIONAMIENTO LA CAPILLA	FELIPE CARRILLO PUERTO
EUCALIPTOS I	FELIPE CARRILLO PUERTO
COLIBRÍ	FELIPE CARRILLO PUERTO
VILLAS DEL REFUGIO	CENTRO HISTÓRICO
FRACCIONAMIENTO ENSUEÑO	FELIPE CARRILLO PUERTO
VILLA LAS ARBOLEDAS	FELIPE CARRILLO PUERTO
I.M.S.S.	CENTRO HISTÓRICO
FRACCIONAMIENTO LA REJA	FELIPE CARRILLO PUERTO
LAS FUENTES	CENTRO HISTÓRICO
RINCÓN DE FRAY JUAN DE SAN MIGUEL	CENTRO HISTÓRICO
LOS VIRREYES	FELIPE CARRILLO PUERTO
FRACCIONAMIENTO QUINTA ALICIA	FELIPE CARRILLO PUERTO

SECRETARÍA DE MOVILIDAD
Ezequiel Montes No. 29
Centro Histórico, Querétaro, Qro., C.P. 76000
Tel. 01 (442) 238 7700 Ext. 7903

CORREDOR "INDUSTRIAL"

El corredor denominado "Industrial" posee una longitud de 28.87 kilómetros direccionales, como se observa en la Figura 13.

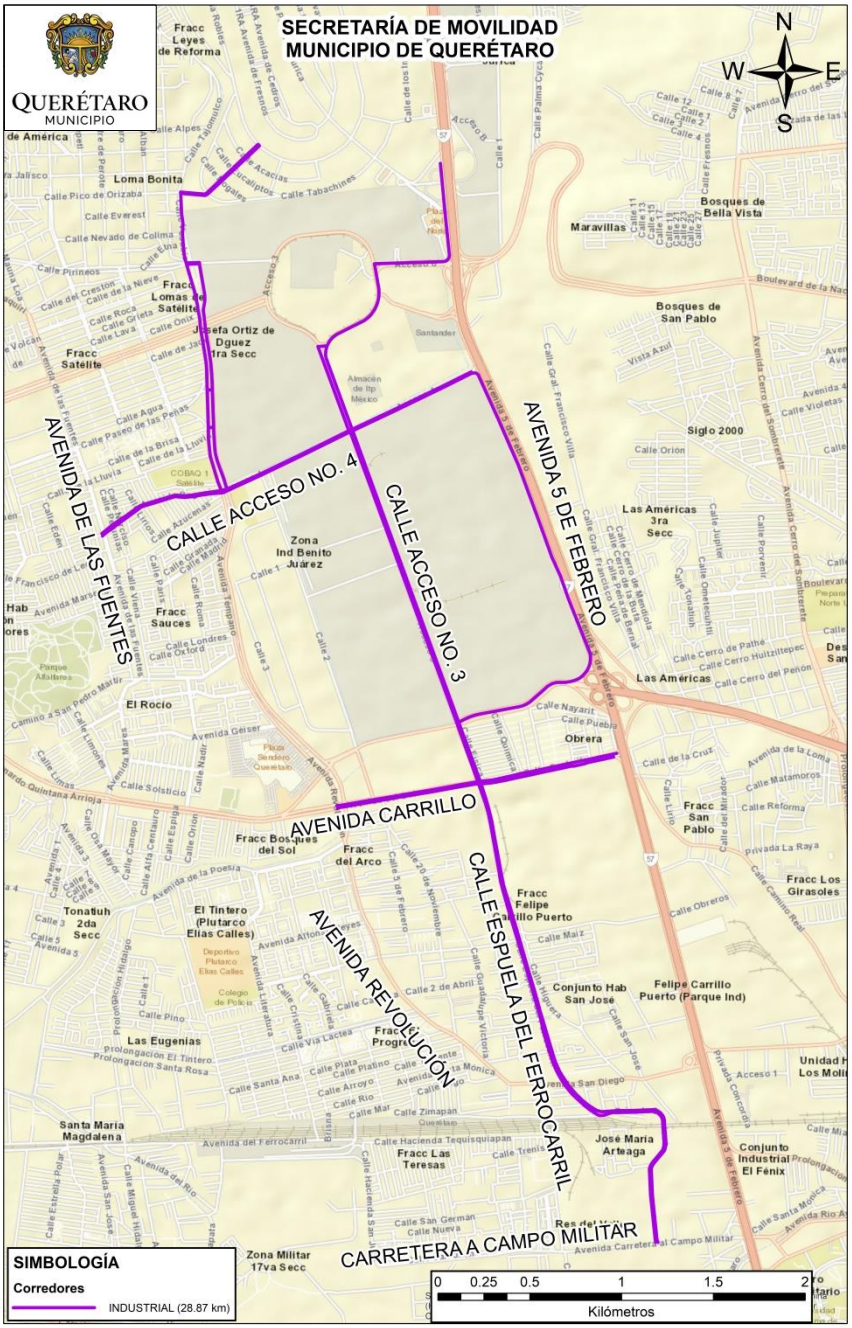

Figura 13. Corredor Industrial.

Fuente: Elaboración propia, 2021.

Este corredor se encuentra al poniente del municipio de Querétaro y atraviesa las Delegaciones Félix Osores Sotomayor y Felipe Carrillo Puerto. Tiene conexión directa con los corredores "Cerrito Colorado", "Bernardo Quintana", "5 de Febrero", "Tintero" y "Universidad". Se tiene propuesto sobre las vialidades indicadas en la Tabla 25.

SECRETARÍA DE MOVILIDAD
Ezequiel Montes No. 29
Centro Histórico, Querétaro, Qro., C.P. 76000
Tel. 01 (442) 238 7700 Ext. 7903

Tabla 25. Vialidades, configuración y dirección del carril del corredor Industrial.

CORREDOR	No.	VIALIDAD	ENTRE VIALIDADES		TIPO DE USO	CONFIGURACIÓN DEL CARRIL
Industrial (28.87 km)	1	Calle Benito Juárez	Carretera a Campo Militar	Calle Almada	Unidireccional	Confinada
	2	Calle Benito Juárez	Calle Almada	Carretera a Campo Militar	Unidireccional	Confinada
	3	Calle Espuela del Ferrocarril	Calle Almada	Avenida Coahuila	Unidireccional	Compartida (tráfico mixto)
	4	Calle Espuela del Ferrocarril	Avenida Coahuila	Calle Almada	Unidireccional	Compartida (tráfico mixto)
	5	Avenida Coahuila	Avenida 5 de Febrero	Calle Acceso No. 3	Unidireccional	Confinada
	6	Avenida Coahuila	Calle Acceso No. 3	Avenida 5 de Febrero	Unidireccional	Confinada
	7	Avenida Felipe Carrillo Puerto	Calle Acceso No. 3	Avenida Revolución	Bidireccional	Confinada
	8	Calle Acceso No. 3	Avenida Felipe Carrillo Puerto	Calle Acceso No. 6	Bidireccional	Confinada
	9	Calle Acceso No. 6	Bidireccional	Avenida 5 de Febrero	Bidireccional	Confinada
	10	Lateral de Avenida 5 de Febrero, cuerpo oeste	Calle Acceso No. 6	Calle Paseo Jurica	Bidireccional	Confinada
	11	Calle Acceso No. 4	Avenida 5 de Febrero	Calle Acceso No. 3	Unidireccional	Confinada
	12	Calle Acceso No. 4	Calle Acceso No. 3	Avenida 5 de Febrero	Unidireccional	Confinada
	13	Calle Acceso No. 4	Calle Acceso No. 3	Calle Acceso No. 2	Bidireccional	Confinada
	14	Calle Acceso No. 4	Calle Acceso No. 2	Avenida Témpano	Unidireccional	Confinada
	15	Calle Acceso No. 4	Avenida Tempano	Calle Acceso No. 2	Unidireccional	Compartida (tráfico mixto)
	16	Calle Begonias	Avenida Tempano	Avenida de las Fuentes	Unidireccional	Compartida (tráfico mixto)
	17	Calle Begonias	Avenida de las Fuentes	Avenida Témpano	Unidireccional	Compartida (tráfico mixto)
	18	Avenida Témpano	Calle Acceso No. 4	Avenida de la Luz	Unidireccional	Compartida (tráfico mixto)
	19	Avenida Témpano	Avenida de la Luz	Calle Acceso No. 4	Unidireccional	Compartida (tráfico mixto)
	20	Calle Vesubio	Avenida de la Luz	Calle Pico de Orizaba	Unidireccional	Compartida (tráfico mixto)
	21	Calle Vesubio	Calle Pico de Orizaba	Avenida de la Luz	Unidireccional	Compartida (tráfico mixto)
	22	Lateral de Avenida 5 de Febrero, cuerpo oeste	Calle Acceso No. 4	Boulevard Bernardo Quintana	Unidireccional	Confinada
	23	Boulevard Bernardo Quintana	Avenida 5 de Febrero	Calle Acceso No. 3	Unidireccional	Confinada

SECRETARÍA DE MOVILIDAD
Ezequiel Montes No. 29
Centro Histórico, Querétaro, Qro., C.P. 76000
Tel. 01 (442) 238 7700 Ext. 7903

El corredor "Industrial" brindará servicio a un total de 60 colonias, de las cuales, 22 serán servidas de forma directa (Tabla 26), mientras que las 38 restantes, serán servidas indirectamente (Tabla 27). El servicio indirecto considera un radio de influencia de 500 metros alrededor del corredor y una velocidad promedio de 10 km/h, por lo que aquellas colonias que se encuentren dentro del área de influencia, tardarán tres minutos en promedio en llegar al carril bicicleta.

Tabla 26. Colonias colindantes con el corredor Industrial.

Nombre	Delegación
LOMAS DE SATÉLITE	FÉLIX OSORES SOTOMAYOR
COSMOS (SATÉLITE)	FÉLIX OSORES SOTOMAYOR
JOSEFA ORTIZ DE DOMÍNGUEZ II	FÉLIX OSORES SOTOMAYOR
JOSEFA ORTIZ DE DOMÍNGUEZ III	FÉLIX OSORES SOTOMAYOR
SATÉLITE, AMPL.	FÉLIX OSORES SOTOMAYOR
FRACCIONAMIENTO INSURGENTES	FÉLIX OSORES SOTOMAYOR
FRACCIONAMIENTO LOS FUNDADORES	FÉLIX OSORES SOTOMAYOR
LOS SAUCES	FÉLIX OSORES SOTOMAYOR
SAN PABLO	CENTRO HISTÓRICO
OBRERA	FÉLIX OSORES SOTOMAYOR
FRACCIONAMIENTO COLONIA INDUSTRIAL	FÉLIX OSORES SOTOMAYOR
ZONA INDUSTRIAL CARRILLO PUERTO	FELIPE CARRILLO PUERTO
TABACHINES	FELIPE CARRILLO PUERTO
LAURELES, LOS	FELIPE CARRILLO PUERTO
SAN DIEGO	FELIPE CARRILLO PUERTO
SAN ANTONIO DE LA PUNTA	FELIPE CARRILLO PUERTO
JOSÉ MARÍA ARTEAGA	FELIPE CARRILLO PUERTO
JURICA	FÉLIX OSORES SOTOMAYOR
JURICA, PARQUE INDUSTRIAL	FÉLIX OSORES SOTOMAYOR
JURICA, PARQUE INDUSTRIAL	EPIGMENIO GONZÁLEZ
ZONA INDUSTRIAL BENITO JUÁREZ	FÉLIX OSORES SOTOMAYOR
LOMA BONITA	FÉLIX OSORES SOTOMAYOR

Tabla 27. Colonias dentro de un radio de influencia de 500 metros.

Nombre	Delegación
FRACCIONAMIENTO CIUDAD SATÉLITE	FÉLIX OSORES SOTOMAYOR
EL GARAMBULLO	FÉLIX OSORES SOTOMAYOR
SATÉLITE SECC. CONDOMINIOS	FÉLIX OSORES SOTOMAYOR
UNIDAD CIUDAD SATÉLITE II	FÉLIX OSORES SOTOMAYOR
JOSEFA ORTIZ DE DOMÍNGUEZ IV	FÉLIX OSORES SOTOMAYOR
FRACCIONAMIENTO FRANCISCO JAVIER MINA	FÉLIX OSORES SOTOMAYOR
LAS AMÉRICAS III	EPIGMENIO GONZÁLEZ
NUEVA ESPERANZA P.236	EPIGMENIO GONZÁLEZ
FRACCIONAMIENTO FUNDADORES II	FÉLIX OSORES SOTOMAYOR
SAN PABLO INFONAVIT SECCIÓN 4	EPIGMENIO GONZÁLEZ
5 DE FEBRERO, ZONA IND.	CENTRO HISTÓRICO

SECRETARÍA DE MOVILIDAD
Ezequiel Montes No. 29
Centro Histórico, Querétaro, Qro., C.P. 76000
Tel. 01 (442) 238 7700 Ext. 7903

Nombre	Delegación
AMPOLLETAS	FELIPE CARRILLO PUERTO
PLUTARCO ELÍAS CALLES	FELIPE CARRILLO PUERTO
COND. RESIDENCIAL EL TINTERO	FELIPE CARRILLO PUERTO
ARCO, EL	FELIPE CARRILLO PUERTO
LUIS DONALDO COLOSIO	FELIPE CARRILLO PUERTO
NUEVO CARRILLO	FELIPE CARRILLO PUERTO
SAN JOSÉ	FELIPE CARRILLO PUERTO
EL PROGRESO	FELIPE CARRILLO PUERTO
FRACCIONAMIENTO LOS MOLINOS	CENTRO HISTÓRICO
FRACCIONAMIENTO SANTA MÓNICA	FELIPE CARRILLO PUERTO
FRACCIONAMIENTO INDUSTRIAL LA MONTAÑA	CENTRO HISTÓRICO
LAS TERESAS	FELIPE CARRILLO PUERTO
ESTACIÓN F.F.C.C., LA	CENTRO HISTÓRICO
LA PIEDAD	CENTRO HISTÓRICO
FERROCARRILEROS	FELIPE CARRILLO PUERTO
CAMPO MILITAR	FELIPE CARRILLO PUERTO
FRACCIONAMIENTO SAN ANTONIO DEL MAUREL	FELIPE CARRILLO PUERTO
5 DE FEBRERO	FELIPE CARRILLO PUERTO
LA SIERRITA	FELIPE CARRILLO PUERTO
C.E.A.	FELIPE CARRILLO PUERTO
FRACCIONAMIENTO RESIDENCIAL ITALIA	FELIPE CARRILLO PUERTO
LAS AMÉRICAS	EPIGMENIO GONZÁLEZ
MISIÓN FUNDADORES	FÉLIX OSORES SOTOMAYOR
PARQUE SANTIAGO	FÉLIX OSORES SOTOMAYOR
FUNDADORES III	FÉLIX OSORES SOTOMAYOR
FERROCARRILES SECCIÓN RINCONADA SANTA ANITA	FELIPE CARRILLO PUERTO
BOSQUES DEL SOL	FELIPE CARRILLO PUERTO

SECRETARÍA DE MOVILIDAD
Ezequiel Montes No. 29
Centro Histórico, Querétaro, Qro., C.P. 76000
Tel. 01 (442) 238 7700 Ext. 7903

CORREDOR “CERRITO COLORADO”

El corredor denominado “Cerrito Colorado” posee una longitud de 21.81 kilómetros direccionales, como se observa en la Figura 14.

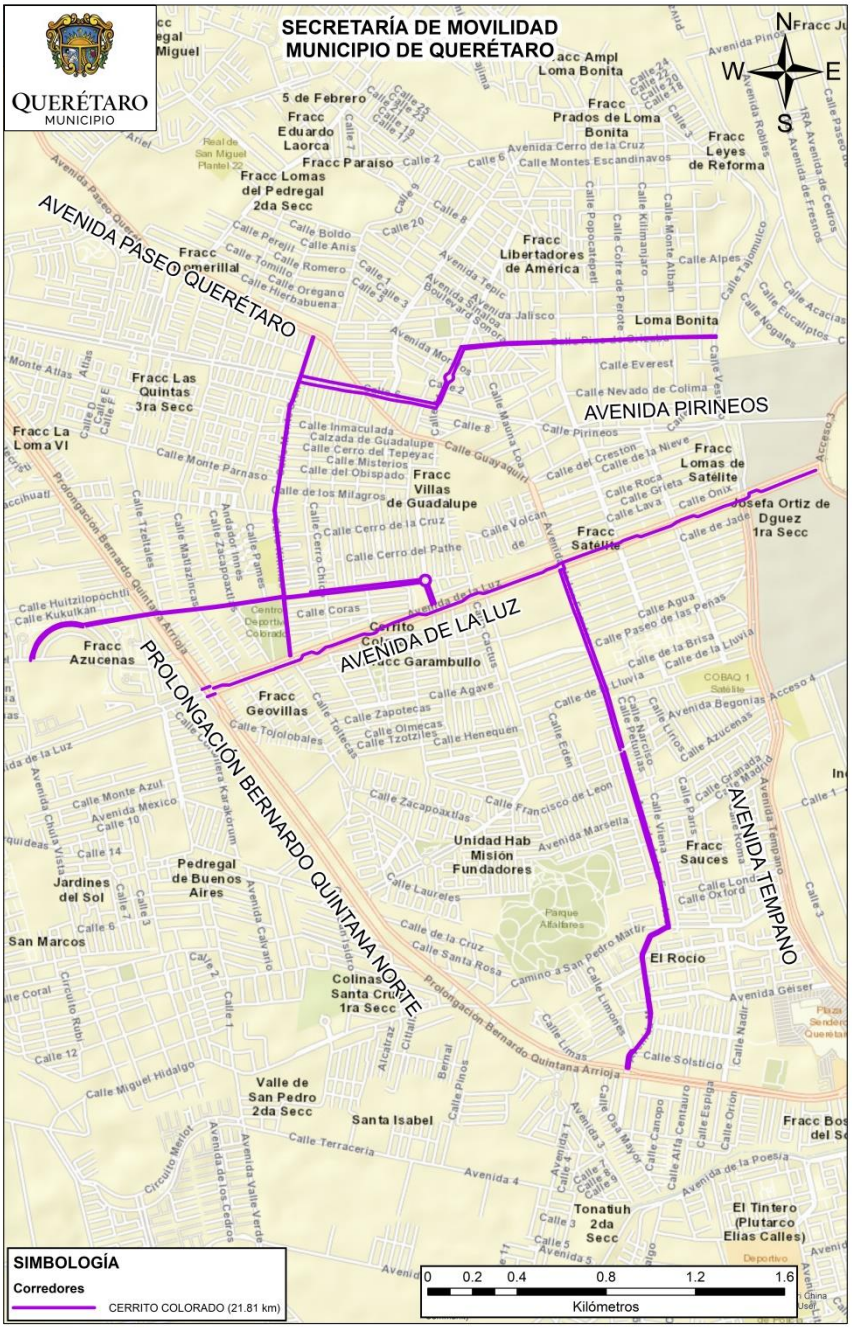

Figura 14. Corredor Cerrito Colorado.

Fuente: Elaboración propia, 2021.

Este corredor se encuentra al norponiente del municipio de Querétaro en la Delegación Félix Osores Sotomayor, tiene conexión directa con los corredores “Bernardo Quintana” e “Industrial”. Se tiene propuesto pasar sobre las vialidades indicadas en la Tabla 28.

SECRETARÍA DE MOVILIDAD
Ezequiel Montes No. 29
Centro Histórico, Querétaro, Qro., C.P. 76000
Tel. 01 (442) 238 7700 Ext. 7903

Tabla 28. Vialidades, configuración y dirección del carril del corredor Cerrito Colorado.

CORREDOR	No.	VIALIDAD	ENTRE VIALIDADES		TIPO DE USO	CONFIGURACIÓN DEL CARRIL
Cerrito Colorado (21.81 km)	1	Calle Anochecer	Prolongación Bernardo Quintana Norte	Calle Mares	Unidireccional	Compartida (tráfico mixto)
	2	Calle Anochecer	Calle Mares	Boulevard Bernardo Quintana	Unidireccional	Compartida (tráfico mixto)
	3	Calle Mares	Calle Anochecer	Calle Dublín	Unidireccional	Compartida (tráfico mixto)
	4	Calle Mares	Calle Dublín	Calle Anochecer	Unidireccional	Compartida (tráfico mixto)
	5	Avenida de las Fuentes	Calle Dublín	Avenida de la Luz	Unidireccional	Compartida (tráfico mixto)
	6	Avenida de las Fuentes	Avenida de la Luz	Calle Dublín	Unidireccional	Compartida (tráfico mixto)
	7	Avenida de la Luz	Calle Acceso No. 3	Prolongación Bernardo Quintana Norte	Bidireccional	Fuera de Vialidad
	8	Calle Paseo de las Campanas	Prolongación Bernardo Quintana Norte	Calle Tarahumaras	Unidireccional	Confinada
	9	Calle Paseo de las Campanas	Calle Tarahumaras	Prolongación Bernardo Quintana Norte	Unidireccional	Confinada
	10	Calle Tarahumaras	Calle Paseo de las Campanas	Prolongación Bernardo Quintana Norte	Unidireccional	Confinada
	11	Calle Tarahumaras	Prolongación Bernardo Quintana Norte	Calle Paseo de las Campanas	Unidireccional	Confinada
	12	Calle Tarahumaras	Prolongación Bernardo Quintana Norte	Calle David Alfaro Siqueiros	Unidireccional	Compartida (tráfico mixto)
	13	Calle Tarahumaras	Calle David Alfaro Siqueiros	Prolongación Bernardo Quintana Norte	Unidireccional	Compartida (tráfico mixto)
	14	Calle David Alfaro Siqueiros	Calle Tarahumaras	Calle Pedro Coronel	Unidireccional	Compartida (tráfico mixto)
	15	Calle David Alfaro Siqueiros	Calle Pedro Coronel	Calle Tarahumaras	Unidireccional	Compartida (tráfico mixto)
	16	Calle Kimas	Prolongación Bernardo Quintana Norte	Calle Tarahumaras	Unidireccional	Confinada
	17	Calle Kimas	Calle Tarahumaras	Prolongación Bernardo Quintana Norte	Unidireccional	Confinada
	18	Calle Kimas	Calle Tarahumaras	Calle Apariciones	Unidireccional	Compartida (tráfico mixto)

SECRETARÍA DE MOVILIDAD
Ezequiel Montes No. 29
Centro Histórico, Querétaro, Qro., C.P. 76000
Tel. 01 (442) 238 7700 Ext. 7903

CORREDOR	No.	VIALIDAD	ENTRE VIALIDADES		TIPO DE USO	CONFIGURACIÓN DEL CARRIL
Cerrito Colorado (21.81 km)	19	Calle Kimas	Calle Apariciones	Calle Tarahumaras	Unidireccional	Compartida (tráfico mixto)
	20	Calle Monte Sión	Calle Apariciones	Avenida Paseo Querétaro	Unidireccional	Compartida (tráfico mixto)
	21	Calle Monte Sión	Avenida Paseo Querétaro	Calle Apariciones	Unidireccional	Compartida (tráfico mixto)
	22	Avenida Pirineos	Calle Monte Sión	Calle 11	Unidireccional	Fuera de Vialidad
	23	Avenida Pirineos	Calle 11	Calle Monte Sión	Unidireccional	Fuera de Vialidad
	24	Calle 11	Avenida Pirineos	Calle Pico de Orizaba	Unidireccional	Compartida (tráfico mixto)
	25	Calle 11	Calle Pico de Orizaba	Avenida Pirineos	Unidireccional	Compartida (tráfico mixto)
	26	Calle Pico de Orizaba	Calle 11	Calle Vesubio	Unidireccional	Compartida (tráfico mixto)
	27	Calle Pico de Orizaba	Calle Vesubio	Calle 11	Unidireccional	Compartida (tráfico mixto)

El corredor "Cerrito Colorado" brindará servicio a un total de 68 colonias, de las cuales, 35 serán servidas de forma directa (Tabla 29), mientras que las 33 restantes, serán servidas indirectamente (Tabla 30). El servicio indirecto considera un radio de influencia de 500 metros alrededor del corredor y una velocidad promedio de 10 km/h, por lo que aquellas colonias que se encuentren dentro del área de influencia, tardarán tres minutos en promedio en llegar al carril bicicleta.

Tabla 29. Colonias colindantes con el corredor Cerrito Colorado.

Nombre	Delegación
CERRITO COLORADO	FÉLIX OSORES SOTOMAYOR
CERRITO COLORADO COMEVI	FÉLIX OSORES SOTOMAYOR
COLINAS DEL PONIENTE	FÉLIX OSORES SOTOMAYOR
COSMOS (SATÉLITE)	FÉLIX OSORES SOTOMAYOR
EL GARAMBULLO	FÉLIX OSORES SOTOMAYOR
EL ROCÍO	FÉLIX OSORES SOTOMAYOR
EL SOL	FELIPE CARRILLO PUERTO
EX HACIENDA SANTA ANA	FÉLIX OSORES SOTOMAYOR
FRACC. MISIÓN DE CARRILLO	FÉLIX OSORES SOTOMAYOR
FRACCIONAMIENTO CIUDAD SATÉLITE	FÉLIX OSORES SOTOMAYOR
FRACCIONAMIENTO INSURGENTES	FÉLIX OSORES SOTOMAYOR
FRACCIONAMIENTO LA HUERTA	FÉLIX OSORES SOTOMAYOR
FRACCIONAMIENTO LA LOMA	FÉLIX OSORES SOTOMAYOR
FRACCIONAMIENTO LAS AZUCENAS	FÉLIX OSORES SOTOMAYOR
FRACCIONAMIENTO LOS FUNDADORES	FÉLIX OSORES SOTOMAYOR
FRACCIONAMIENTO PUERTAS DEL SOL I	FÉLIX OSORES SOTOMAYOR
FRANCISCO VILLA I	FÉLIX OSORES SOTOMAYOR
FUNDADORES III	FÉLIX OSORES SOTOMAYOR
JOSEFA ORTIZ DE DOMÍNGUEZ II	FÉLIX OSORES SOTOMAYOR
JOSEFA ORTIZ DE DOMÍNGUEZ IV	FÉLIX OSORES SOTOMAYOR
JURICA	FÉLIX OSORES SOTOMAYOR
LA PEÑA C.T.M	FÉLIX OSORES SOTOMAYOR

SECRETARÍA DE MOVILIDAD
Ezequiel Montes No. 29
Centro Histórico, Querétaro, Qro., C.P. 76000
Tel. 01 (442) 238 7700 Ext. 7903

Nombre	Delegación
LA PEÑA C.T.M	FÉLIX OSORES SOTOMAYOR
LOMA BONITA	FÉLIX OSORES SOTOMAYOR
LOMAS DE SATÉLITE	FÉLIX OSORES SOTOMAYOR
LOS SAUCES	FÉLIX OSORES SOTOMAYOR
MIGUEL HIDALGO	FÉLIX OSORES SOTOMAYOR
MORELOS	FÉLIZ OSORES SOTOMAYOR
PUERTAS DEL SOL II	FÉLIX OSORES SOTOMAYOR
QUERENA	FÉLIX OSORES SOTOMAYOR
REVOLUCIÓN	FÉLIX OSORES SOTOMAYOR
ROMERILLAL, EL	FÉLIX OSORES SOTOMAYOR
TEOTIHUACÁN	FÉLIX OSORES SOTOMAYOR
UNIDAD CIUDAD SATÉLITE II	FÉLIX OSORES SOTOMAYOR
VILLAS DE GUADALUPE	FÉLIX OSORES SOTOMAYOR
ZONA INDUSTRIAL BENITO JUÁREZ	FÉLIX OSORES SOTOMAYOR

Tabla 30. Colonias dentro de un radio de influencia de 500 metros.

Nombre	Delegación
AMPLIACIÓN PATRIA NUEVA	FELIPE CARRILLO PUERTO
AMPLIACIÓN TONATIUH (EN REGULARIZACIÓN)	FELIPE CARRILLO PUERTO
CAMELINAS	FÉLIX OSORES SOTOMAYOR
CHÉ GUEVARA (AXAYÁCALT)	FÉLIX OSORES SOTOMAYOR
EL ARCÁNGEL	FELIPE CARRILLO PUERTO
EL ARCÁNGEL 1	FELIPE CARRILLO PUERTO
FRACC. VILLAS DE SAN MIGUEL	FÉLIX OSORES SOTOMAYOR
FRACCIONAMIENTO CHULA VISTA	FÉLIX OSORES SOTOMAYOR
FRACCIONAMIENTO EL CARMEN	FÉLIX OSORES SOTOMAYOR
FRACCIONAMIENTO FRANCISCO JAVIER MINA	FÉLIX OSORES SOTOMAYOR
FRACCIONAMIENTO FUNDADORES II	FÉLIX OSORES SOTOMAYOR
FRACCIONAMIENTO GEOPLAZAS II	FÉLIX OSORES SOTOMAYOR
FRACCIONAMIENTO LA LUNA	FELIPE CARRILLO PUERTO
FRANCISCO VILLA II	FÉLIX OSORES SOTOMAYOR
JARDINES DE AZUCENAS 2A. SECCIÓN	FÉLIX OSORES SOTOMAYOR
JOSEFA ORTIZ DE DOMÍNGUEZ III	FÉLIX OSORES SOTOMAYOR
LA FLORESTA	FÉLIX OSORES SOTOMAYOR
LA LOMA VII	FÉLIX OSORES SOTOMAYOR
LA LOMA VIII	FÉLIX OSORES SOTOMAYOR
LIBERTADORES DE AMÉRICA (P39)	FÉLIX OSORES SOTOMAYOR
LOMA REAL DE QUERÉTARO	FÉLIX OSORES SOTOMAYOR
LOMAS SAN ÁNGEL	FELIPE CARRILLO PUERTO
MISIÓN CARRILLO II	FÉLIX OSORES SOTOMAYOR
MISIÓN FUNDADORES	FÉLIX OSORES SOTOMAYOR
PARQUE SANTIAGO	FÉLIX OSORES SOTOMAYOR

SECRETARÍA DE MOVILIDAD
Ezequiel Montes No. 29
Centro Histórico, Querétaro, Qro., C.P. 76000
Tel. 01 (442) 238 7700 Ext. 7903

Nombre	Delegación
PATRIA NUEVA	FELIPE CARRILLO PUERTO
REAL DE MOCTEZUMA	FÉLIX OSORES SOTOMAYOR
ROCÍO II	FÉLIX OSORES SOTOMAYOR
ROSENDO SALAZAR	FÉLIX OSORES SOTOMAYOR
SATELITE SECC. CONDOMINIOS	FÉLIX OSORES SOTOMAYOR
TEOTIHUACÁN II	FÉLIX OSORES SOTOMAYOR
TONATIUH	FELIPE CARRILLO PUERTO
VALLE ENCANTADO	FÉLIX OSORES SOTOMAYOR

SECRETARÍA DE MOVILIDAD
Ezequiel Montes No. 29
Centro Histórico, Querétaro, Qro., C.P. 76000
Tel. 01 (442) 238 7700 Ext. 7903

CORREDOR “BERNARDO QUINTANA”

El corredor denominado “Bernardo Quintana” posee una longitud de 12.01 kilómetros direccionales, como se observa en la Figura 15.

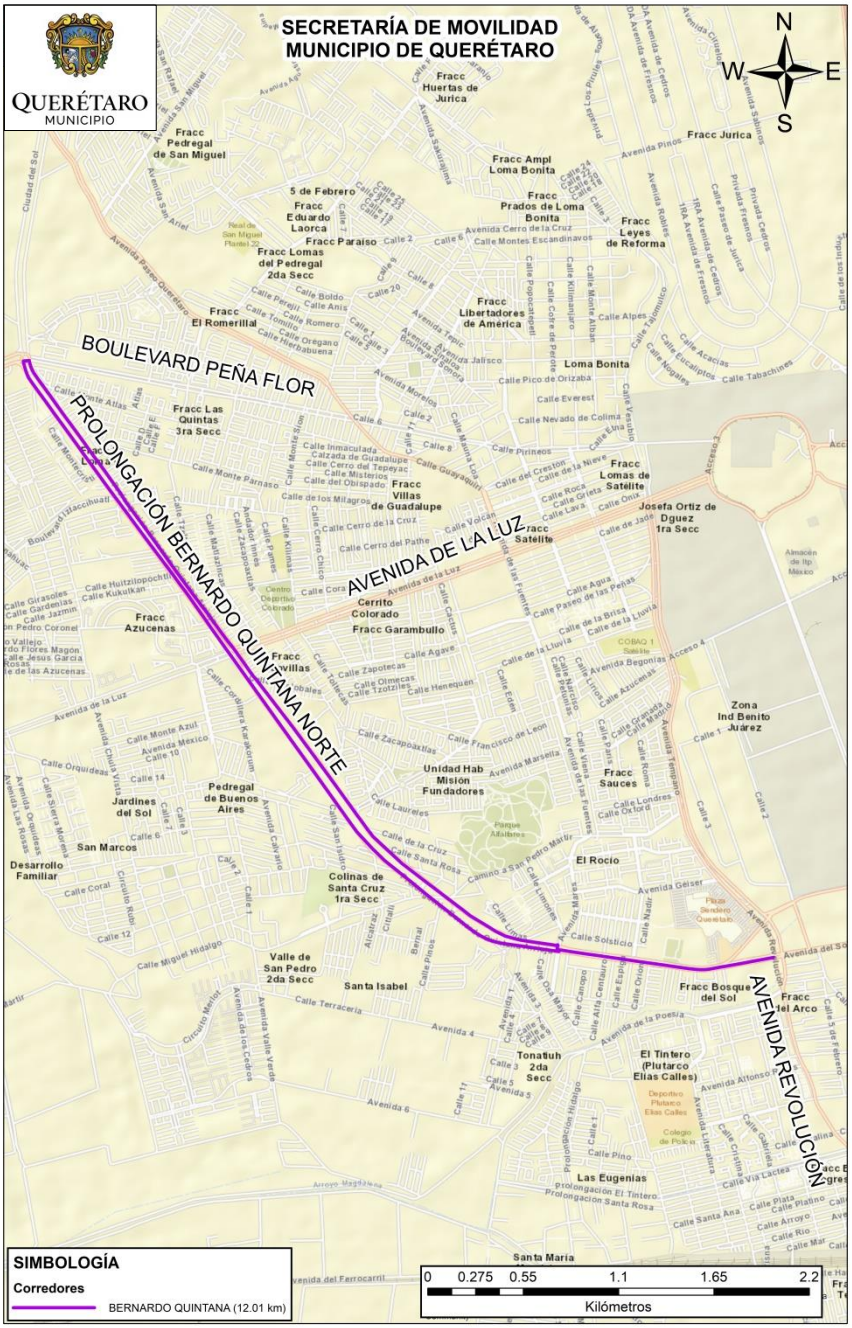

Figura 15. Corredor Bernardo Quintana.

Fuente: Elaboración propia, 2021.

Este corredor se encuentra al norponiente del municipio de Querétaro, en la Delegación Centro Histórico y parte de la delegación Epigmenio González, tiene conexión directa con los corredores “Cerrito Colorado”, “Tintero” e “Industrial”. Se tiene propuesto sobre las vialidades indicadas en la Tabla 31.

SECRETARÍA DE MOVILIDAD
Ezequiel Montes No. 29
Centro Histórico, Querétaro, Qro., C.P. 76000
Tel. 01 (442) 238 7700 Ext. 7903

Tabla 31. Vialidades, configuración y dirección del carril del corredor Bernardo Quintana.

CORREDOR	No.	VIALIDAD	ENTRE VIALIDADES		TIPO DE USO	CONFIGURACIÓN DEL CARRIL
Bernardo Quintana (12.01 km aprox.)	1	Avenida Carrillo	Avenida Revolución	Calle Anochecer	Bidireccional	Fuera de la vialidad
	2	Prolongación Bernardo Quintana Norte	Calle Anochecer	Boulevard Peña Flor	Bidireccional	Fuera de la vialidad

El corredor "Bernardo Quintana" brindará servicio a un total de 46 colonias, de las cuales, 18 serán servidas de forma directa (Tabla 32), mientras que las 28 restantes, serán servidas indirectamente (Tabla 33). El servicio indirecto considera un radio de influencia de 500 metros alrededor del corredor y una velocidad promedio de 10 km/h, por lo que aquellas colonias que se encuentren dentro del área de influencia, tardarán tres minutos en promedio en llegar al carril bicicleta.

Tabla 32. Colonias colindantes con el corredor Bernardo Quintana.

Nombre	Delegación
BOSQUES DEL SOL	FELIPE CARRILLO PUERTO
CERRITO COLORADO COMEVI	FÉLIX OSORES SOTOMAYOR
CIUDAD DEL SOL	FELIPE CARRILLO PUERTO
CIUDAD DEL SOL, VALLE DE SANTIAGO	FELIPE CARRILLO PUERTO
COLINAS DEL PONIENTE	FÉLIX OSORES SOTOMAYOR
FELIPE CARRILLO PUERTO	FELIPE CARRILLO PUERTO
EL ARCÁNGEL	FELIPE CARRILLO PUERTO
EL SOL	FELIPE CARRILLO PUERTO
EUCALIPTOS	FÉLIX OSORES SOTOMAYOR
FRACCIONAMIENTO GEOPLAZAS II	FÉLIX OSORES SOTOMAYOR
FRACCIONAMIENTO LA HUERTA	FÉLIX OSORES SOTOMAYOR
FRACCIONAMIENTO LA LOMA	FÉLIX OSORES SOTOMAYOR
FRACCIONAMIENTO LAS AZUCENAS	FÉLIX OSORES SOTOMAYOR
FRACCIONAMIENTO PUERTAS DEL SOL I	FÉLIX OSORES SOTOMAYOR
LA LOMA VII	FÉLIX OSORES SOTOMAYOR
LOMA REAL DE QUERÉTARO	FÉLIX OSORES SOTOMAYOR
REAL DEL MARQUÉS	FÉLIX OSORES SOTOMAYOR
TEOTIHUACÁN	FÉLIX OSORES SOTOMAYOR

Tabla 33. Colonias dentro de un radio de influencia de 500 metros.

Nombre	Delegación
AMPLIACIÓN TONATIUH (EN REGULARIZACIÓN)	FELIPE CARRILLO PUERTO
AMPOLLETAS	FELIPE CARRILLO PUERTO
ARCO, EL	FELIPE CARRILLO PUERTO
CAMELINAS	FÉLIX OSORES SOTOMAYOR
CERRITO COLORADO	FÉLIX OSORES SOTOMAYOR

SECRETARÍA DE MOVILIDAD
Ezequiel Montes No. 29
Centro Histórico, Querétaro, Qro., C.P. 76000
Tel. 01 (442) 238 7700 Ext. 7903

Nombre	Delegación
CHÉ GUEVARA (AXAYÁCALT)	FÉLIX OSORES SOTOMAYOR
CIUDAD DEL SOL, VALLE DE SANTIAGO SECTOR II	FELIPE CARRILLO PUERTO
COND. RESIDENCIAL EL TINTERO	FELIPE CARRILLO PUERTO
EL ARCÁNGEL 1	FELIPE CARRILLO PUERTO
EL ARCÁNGEL 2	FELIPE CARRILLO PUERTO
EL ROCÍO	FÉLIX OSORES SOTOMAYOR
FRACCIONAMIENTO CHULA VISTA	FÉLIX OSORES SOTOMAYOR
FRACCIONAMIENTO EL CARMEN	FÉLIX OSORES SOTOMAYOR
FRACCIONAMIENTO LA LUNA	FELIPE CARRILLO PUERTO
LA LOMA VIII	FÉLIX OSORES SOTOMAYOR
MISIÓN DEL MAYORAZGO	FÉLIX OSORES SOTOMAYOR
MISIÓN FUNDADORES	FÉLIX OSORES SOTOMAYOR
NUEVO PLAN SANTA MARÍA	FELIPE CARRILLO PUERTO
PLUTARCO ELÍAS CALLES	FELIPE CARRILLO PUERTO
PUERTAS DEL SOL II	FÉLIX OSORES SOTOMAYOR
PUNTA NORTE I	FÉLIX OSORES SOTOMAYOR
REAL DE MOCTEZUMA	FÉLIX OSORES SOTOMAYOR
ROCÍO II	FÉLIX OSORES SOTOMAYOR
SANTA ISABEL	FELIPE CARRILLO PUERTO
TINTERO P. 261, EL	FELIPE CARRILLO PUERTO
TONATIUH	FELIPE CARRILLO PUERTO
ZONA INDUSTRIAL BENITO JUÁREZ	FÉLIX OSORES SOTOMAYOR
ZONA INDUSTRIAL CARRILLO PUERTO	FELIPE CARRILLO PUERTO

SECRETARÍA DE MOVILIDAD
Ezequiel Montes No. 29
Centro Histórico, Querétaro, Qro., C.P. 76000
Tel. 01 (442) 238 7700 Ext. 7903

CORREDOR "JURICA-JURIQUILLA"

El corredor denominado "Jurica-Juriquilla" posee una longitud de 21.36 kilómetros direccionales, como se observa en la Figura 16.

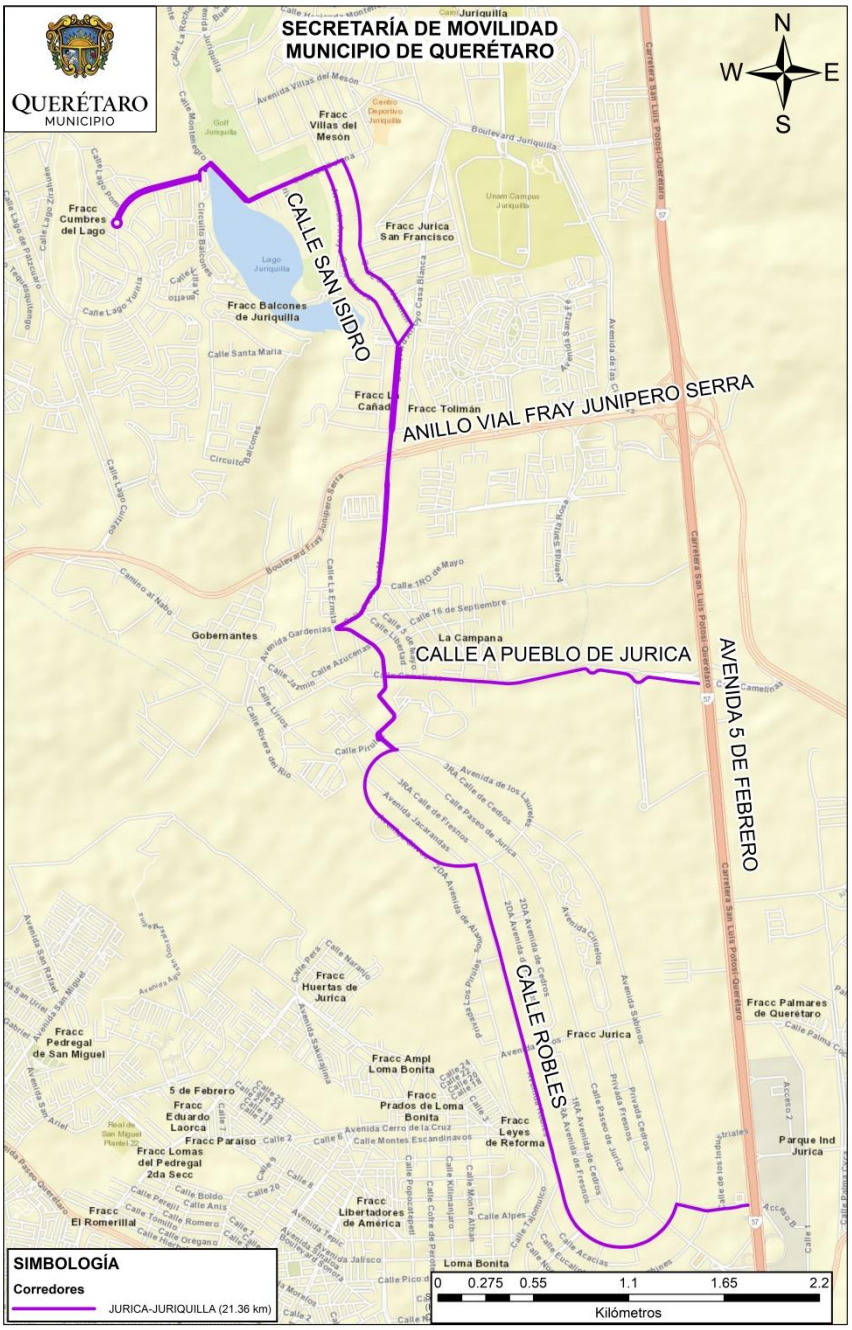

Figura 16. Corredor Jurica-Juriquilla.

Fuente: Elaboración propia, 2021.

Este corredor se encuentra al norponiente del municipio de Querétaro en la Delegación Félix Osores Sotomayor, tiene conexión directa con los corredores "5 de Febrero" e "Industrial". Se tiene propuesto sobre las vialidades indicadas en la Tabla 34.

SECRETARÍA DE MOVILIDAD
Ezequiel Montes No. 29
Centro Histórico, Querétaro, Qro., C.P. 76000
Tel. 01 (442) 238 7700 Ext. 7903

Tabla 34. Vialidades, configuración y dirección del carril del corredor Jurica-Juriquilla.

CORREDOR	No.	VIALIDAD	ENTRE VIALIDADES		TIPO DE USO	CONFIGURACIÓN DEL CARRIL
Jurica-Juriquilla (21.36 km)	1	Calle Ciprés	Avenida 5 de Febrero	Calle Sabinos	Unidireccional	Confinada
	2	Calle Ciprés	Calle Sabinos	Avenida 5 de Febrero	Unidireccional	Confinada
	3	Calle Robles	Calle Ciprés	Calle Olivos	Unidireccional	Compartida (tráfico mixto)
	4	Calle Robles	Calle Olivos	Calle Ciprés	Unidireccional	Compartida (tráfico mixto)
	5	Calle Olivos	Calle Robles	Calle Paseo Jurica	Unidireccional	Compartida (tráfico mixto)
	6	Calle Paseo Jurica	Calle Olivos	Calle Paseo del Mesón	Unidireccional	Compartida (tráfico mixto)
	7	Calle Paseo Jurica	Calle Paseo del Mesón	Calle Olivos	Unidireccional	Compartida (tráfico mixto)
	8	Calle Paseo del Mesón	Calle Paseo Jurica	Calle Primero de Mayo	Unidireccional	Compartida (tráfico mixto)
	9	Calle Paseo del Mesón	Calle Primero de Mayo	Calle Paseo Jurica	Unidireccional	Compartida (tráfico mixto)
	10	Calle Camelinas	Calle la Ermita	Calle 15 de Septiembre	Unidireccional	Compartida (tráfico mixto)
	11	Calle Camelinas	Calle 15 de Septiembre	Calle la Ermita	Unidireccional	Compartida (tráfico mixto)
	12	Calle a Pueblo de Jurica	Calle 15 de Septiembre	Avenida 5 de Febrero	Unidireccional	Confinada
	13	Calle Libertad	Calle Paseo del Mesón	Calle Camelinas	Unidireccional	Compartida (tráfico mixto)
	14	Boulevard Fray Antonio de Monroy e Híjar	Calle Primero de Mayo	Calle San Valentín	Unidireccional	Confinada
	15	Boulevard Fray Antonio de Monroy e Híjar	Calle San Valentín	Calle la Primero de Mayo	Unidireccional	Confinada
	16	Calle San Isidro	Calle la Solana	Boulevard Fray Antonio de Monroy e Híjar	Unidireccional	Compartida (tráfico mixto)
	17	Calle San Isidro	Boulevard Fray Antonio de Monroy e Híjar	Calle la Solana	Unidireccional	Compartida (tráfico mixto)
	18	Calle la Solana	Calle Hacienda San Marcos	Calle Hacienda la Griega	Unidireccional	Compartida (tráfico mixto)
	19	Calle la Solana	Calle Hacienda la Griega	Calle Hacienda San Marcos	Unidireccional	Compartida (tráfico mixto)
	20	Avenida Hacienda Montenegro	Calle Hacienda la Griega	Calle Lago de Chapala	Unidireccional	Compartida (tráfico mixto)
	21	Calle Lago de Chapala	Avenida Hacienda Montenegro	Calle Lago de Pátzcuaro	Unidireccional	Compartida (tráfico mixto)
	22	Calle Lago de Chapala	Calle Lago de Pátzcuaro	Avenida Hacienda Montenegro	Unidireccional	Compartida (tráfico mixto)

SECRETARÍA DE MOVILIDAD
Ezequiel Montes No. 29
Centro Histórico, Querétaro, Qro., C.P. 76000
Tel. 01 (442) 238 7700 Ext. 7903

El corredor “Jurica-Juriquilla” brindará servicio a un total de 22 colonias, de las cuales, 11 serán servidas de forma directa (Tabla 35), mientras que las 11 restantes, serán servidas indirectamente (Tabla 36). El servicio indirecto considera un radio de influencia de 500 metros alrededor del corredor y una velocidad promedio de 10 km/h, por lo que aquellas colonias que se encuentren dentro del área de influencia, tardarán tres minutos en promedio en llegar al carril bicicleta.

Tabla 35. Colonias colindantes con el corredor Jurica-Juriquilla.

Nombre	Delegación
SAN FRANCISCO JURIQUILLA	SANTA ROSA JÁUREGUI
BALCONES DE JURIQUILLA	SANTA ROSA JÁUREGUI
FRACCIONAMIENTO LA CAÑADA	SANTA ROSA JÁUREGUI
CAMPANA, AMPL. LA	FÉLIX OSORES SOTOMAYOR
JURICA	FÉLIX OSORES SOTOMAYOR
JURICA	FÉLIX OSORES SOTOMAYOR
JURICA, PARQUE INDUSTRIAL	FÉLIX OSORES SOTOMAYOR
JURICA, PARQUE INDUSTRIAL	EPIGMENIO GONZÁLEZ
FRACCIONAMIENTO CUMBRES DEL LAGO	SANTA ROSA JÁUREGUI
VILLAS DEL MESÓN	SANTA ROSA JÁUREGUI
PRIVADA DE LOS PORTONES	FÉLIX OSORES SOTOMAYOR

Tabla 36. Colonias dentro de un radio de influencia de 500 metros.

Nombre	Delegación
JURICA TOLIMÁN	SANTA ROSA JÁUREGUI
GOBERNANTES QUERÉTARO	FÉLIX OSORES SOTOMAYOR
JURICA PINAR	FÉLIX OSORES SOTOMAYOR
PRADOS DE LOMA BONITA	FÉLIX OSORES SOTOMAYOR
ZONA INDUSTRIAL BENITO JUÁREZ	FÉLIX OSORES SOTOMAYOR
FRACCIONAMIENTO VALLE DE JURIQUILLA	FÉLIX OSORES SOTOMAYOR
HACIENDA JURIQUILLA SANTA FE	FÉLIX OSORES SOTOMAYOR
LOMA BONITA	FÉLIX OSORES SOTOMAYOR
LEYES DE REFORMA	FÉLIX OSORES SOTOMAYOR
JURIQUILLA SANTA FE	SANTA ROSA JÁUREGUI
JURIQUILLA	SANTA ROSA JÁUREGUI

SECRETARÍA DE MOVILIDAD
Ezequiel Montes No. 29
Centro Histórico, Querétaro, Qro., C.P. 76000
Tel. 01 (442) 238 7700 Ext. 7903

CORREDOR “5 DE FEBRERO”

El corredor denominado “5 de Febrero” posee una longitud de 21.39 kilómetros direccionales, como se observa en la Figura 17.

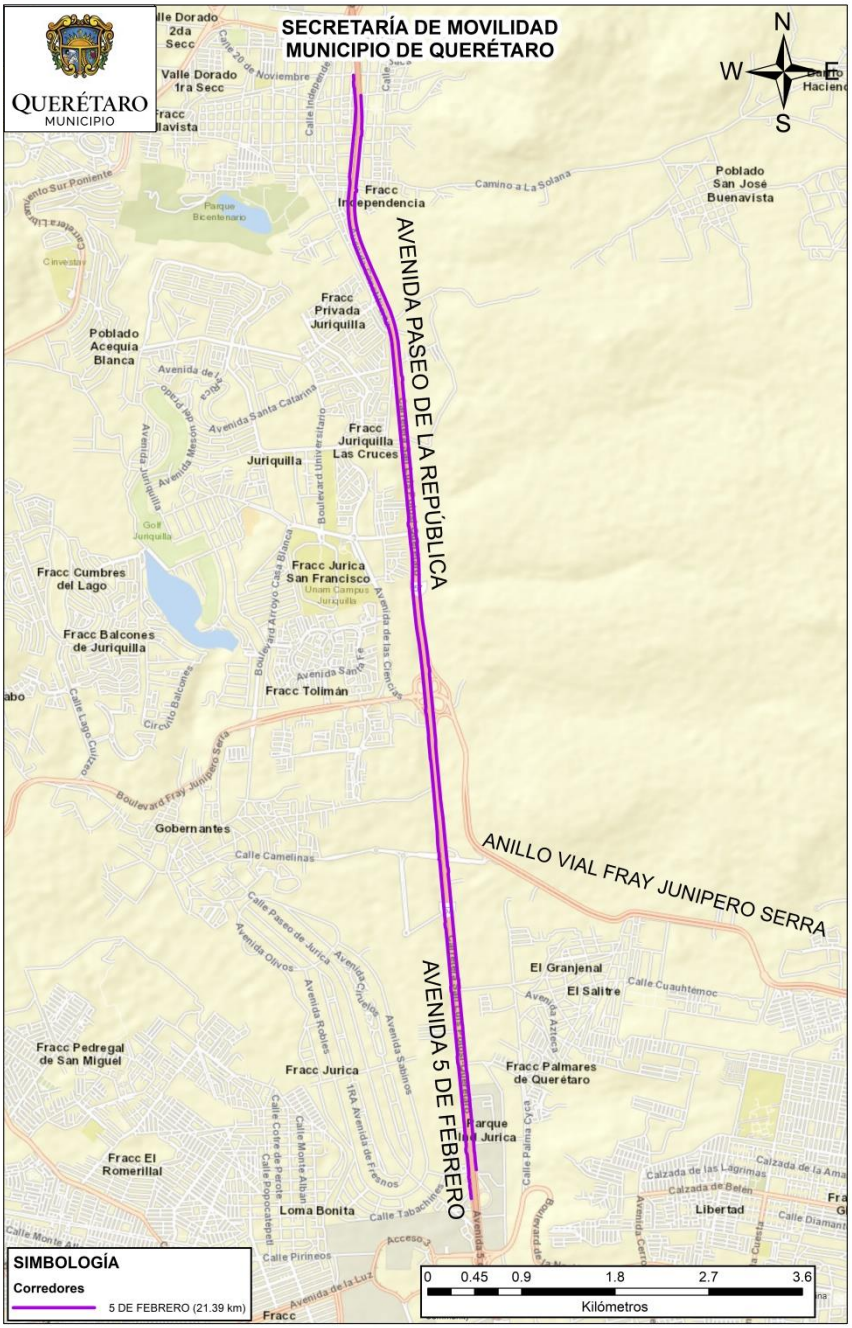

Figura 17. Corredor 5 de Febrero

Fuente: Elaboración propia, 2021.

El corredor se encuentra al norte del municipio de Querétaro, y cruza las Delegaciones Santa Rosa Jáuregui, Félix Osores Sotomayor y Epigmenio González. Tiene conexión directa con los corredores “Jurica-Juriquilla” e “Industrial”. Se tiene propuesto sobre las vialidades indicadas en la Tabla 37.

SECRETARÍA DE MOVILIDAD
Ezequiel Montes No. 29
Centro Histórico, Querétaro, Qro., C.P. 76000
Tel. 01 (442) 238 7700 Ext. 7903

Tabla 37. Vialidades, configuración y dirección del carril del corredor 5 de Febrero.

CORREDOR	No.	VIALIDAD	ENTRE VIALIDADES		TIPO DE USO	CONFIGURACIÓN DEL CARRIL
5 de Febrero (21.39 km aprox.)	1	Avenida 5 de Febrero	Calle Acceso B	Calle Palma Cocotera	Unidireccional	Fuera de la vialidad
	2	Avenida Paseo de la República	Calle Palma Cocotera	Calle Tulipanes	Unidireccional	Fuera de la vialidad
	3	Avenida Paseo de la República	Calle 20 de Noviembre	Calle Palma Cocotera	Unidireccional	Fuera de la vialidad
	4	Avenida 5 de Febrero	Calle Palma Cocotera	Calle Paseo Jurica	Unidireccional	Fuera de la vialidad

El corredor "5 de Febrero" brindará servicio a un total de 33 colonias, de las cuales, 12 serán servidas de forma directa (Tabla 38), mientras que las 21 restantes, serán servidas indirectamente (Tabla 39). El servicio indirecto considera un radio de influencia de 500 metros alrededor del corredor y una velocidad promedio de 10 km/h, por lo que aquellas colonias que se encuentren dentro del área de influencia, tardarán tres minutos en promedio en llegar al carril bicicleta.

Tabla 38. Colonias colindantes con el corredor 5 de Febrero.

Nombre	Delegación
BENITO JUÁREZ	SANTA ROSA JÁUREGUI
CENTRO	SANTA ROSA JÁUREGUI
ERMITA JURIQUILLA	SANTA ROSA JÁUREGUI
FRACCIONAMIENTO PRIVADA JURIQUILLA	SANTA ROSA JÁUREGUI
JURICA, PARQUE INDUSTRIAL	FÉLIX OSORES SOTOMAYOR
JURICA, PARQUE INDUSTRIAL	EPIGMENIO GONZÁLEZ
LA CRUZ	SANTA ROSA JÁUREGUI
LAS ROSAS	SANTA ROSA JÁUREGUI
LOS ÁNGELES	SANTA ROSA JÁUREGUI
NUEVO JURIQUILLA	SANTA ROSA JÁUREGUI
RANCHO LARGO	SANTA ROSA JÁUREGUI
UNIVERSIDADES	SANTA ROSA JÁUREGUI

Tabla 39. Colonias dentro de un radio de influencia de 500 metros.

Nombre	Delegación
COLINAS DE JURIQUILLA	SANTA ROSA JÁUREGUI
COLINAS DE SANTA ROSA	SANTA ROSA JÁUREGUI
EL SALITRE	EPIGMENIO GONZÁLEZ
FLORES, LAS	SANTA ROSA JÁUREGUI
FRACCIONAMIENTO ALTAVISTA JURIQUILLA	SANTA ROSA JÁUREGUI
FRACCIONAMIENTO PALMAS III	EPIGMENIO GONZÁLEZ
FRACCIONAMIENTO RESIDENCIAL CALETTO	SANTA ROSA JÁUREGUI
FRACCIONAMIENTO VALLE DE JURIQUILLA	FÉLIX OSORES SOTOMAYOR
FRANCISCO VILLA	SANTA ROSA JÁUREGUI

SECRETARÍA DE MOVILIDAD
Ezequiel Montes No. 29
Centro Histórico, Querétaro, Qro., C.P. 76000
Tel. 01 (442) 238 7700 Ext. 7903

Nombre	Delegación
JURICA	FÉLIX OSORES SOTOMAYOR
JURIQUILLA SANTA FE	SANTA ROSA JÁUREGUI
LA SOLANA II	SANTA ROSA JÁUREGUI
LAS ROSAS II	SANTA ROSA JÁUREGUI
LOMAS DE JURIQUILLA ETAPA 5	SANTA ROSA JÁUREGUI
MICROINDUSTRIAL SANTA ROSA	SANTA ROSA JÁUREGUI
PALMARES I	EPIGMENIO GONZÁLEZ
RAQUET CLUB	EPIGMENIO GONZÁLEZ
REAL JURICA (CONVENTO)	SANTA ROSA JÁUREGUI
RESIDENCIAL PUNTA JURIQUILLA	SANTA ROSA JÁUREGUI
SANTA LUCÍA	SANTA ROSA JÁUREGUI
ZONA INDUSTRIAL BENITO JUÁREZ	FÉLIX OSORES SOTOMAYOR

SECRETARÍA DE MOVILIDAD
Ezequiel Montes No. 29
Centro Histórico, Querétaro, Qro., C.P. 76000
Tel. 01 (442) 238 7700 Ext. 7903

CORREDOR "EPIGMENIO GONZÁLEZ"

El corredor denominado "Epigmenio González" posee una longitud de 16.79 kilómetros direccionales, como se observa en la Figura 18.

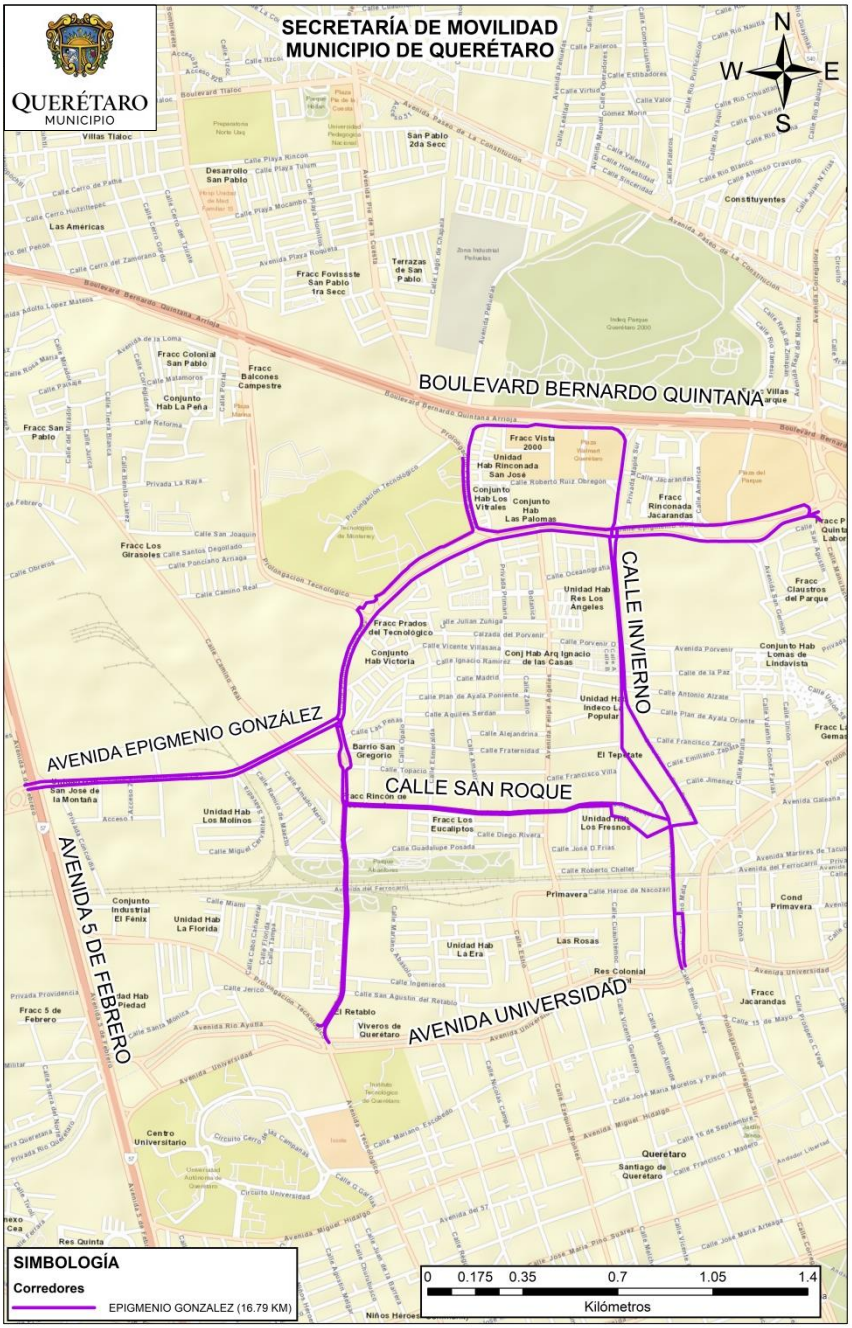

Figura 18. Corredor Epigmenio González.

Fuente: Elaboración propia, 2021.

Este corredor se encuentra al centro del municipio de Querétaro en la Delegación Centro Histórico, tiene conexión directa con los corredores "Peñuelas", "Universidad", "Circunvalación", "Tintero", "Centro" y "Universitario". Se tiene propuesto sobre las vialidades indicadas en la Tabla 40.

SECRETARÍA DE MOVILIDAD
Ezequiel Montes No. 29
Centro Histórico, Querétaro, Qro., C.P. 76000
Tel. 01 (442) 238 7700 Ext. 7903

Tabla 40. Vialidades, configuración y dirección del carril del corredor Epigmenio González.

CORREDOR	No.	VIALIDAD	ENTRE VIALIDADES		TIPO DE USO	CONFIGURACIÓN DEL CARRIL
Epigmenio González (16.79 km)	1	Avenida Epigmenio González	Avenida 5 de Febrero	Calle Ejido	Unidireccional	Compartida (tráfico mixto)
	2	Avenida Epigmenio González	Calle Ejido	Avenida 5 de Febrero	Unidireccional	Compartida (tráfico mixto)
	3	Avenida Epigmenio González	Calle Ejido	Avenida Corregidora	Unidireccional	Confinada
	4	Avenida Epigmenio González	Avenida Corregidora	Calle Ejido	Unidireccional	Confinada
	5	Prolongación Ezequiel Montes Norte	Avenida Epigmenio González	Boulevard Bernardo Quintana	Unidireccional	Confinada
	6	Prolongación Ezequiel Montes Norte	Avenida Pie de la Cuesta	Avenida Epigmenio González	Unidireccional	Confinada
	7	Lateral Boulevard Bernardo Quintana cuerpo sur	Prolongación Ezequiel Montes Norte	Calle Antiguo Camino a San José	Unidireccional	Confinada
	8	Calle Antiguo Camino a San José	Lateral Boulevard Bernardo Quintana cuerpo sur	Avenida Epigmenio González	Unidireccional	Confinada
	9	Calle Invierno	Avenida Epigmenio González	Avenida Universidad	Unidireccional	Compartida (tráfico mixto)
	10	Calle San Roque	Calle Ejido	Calle Celestino Díaz Domínguez	Unidireccional	Compartida (tráfico mixto)
	11	Calle Celestino Díaz Domínguez	Calle San Roque	Calle Jiménez	Unidireccional	Compartida (tráfico mixto)
	12	Calle Jiménez	Calle Celestino Díaz Domínguez	Calle Encanto	Unidireccional	Compartida (tráfico mixto)
	13	Calle Encanto	Calle Jiménez	Calle Invierno	Unidireccional	Compartida (tráfico mixto)
	14	Calle Juan Álvarez	Calle Invierno	Calle Riva Palacio	Unidireccional	Compartida (tráfico mixto)
	15	Calle Riva Palacio	Calle Juan Álvarez	Calle Invierno	Unidireccional	Compartida (tráfico mixto)

SECRETARÍA DE MOVILIDAD
Ezequiel Montes No. 29
Centro Histórico, Querétaro, Qro., C.P. 76000
Tel. 01 (442) 238 7700 Ext. 7903

CORREDOR	No.	VIALIDAD	ENTRE VIALIDADES		TIPO DE USO	CONFIGURACIÓN DEL CARRIL
Epigmenio González (16.79 km)	16	Calle Invierno	Calle Riva Palacio	Avenida Epigmenio González	Unidireccional	Compartida (tráfico mixto)
	17	Calle San Roque	Calle Invierno	Calle Ejido	Unidireccional	Compartida (tráfico mixto)
	18	Calle José Amílcar Vidal	Avenida Universidad	Calle San Agustín del Retablo	Unidireccional	Compartida (tráfico mixto)
	19	Calle José Amílcar Vidal	Calle San Agustín del Retablo	Calle Jesús Romero Flores	Bidireccional	Confinada
	20	Calle Ejido	Calle Jesús Romero Flores	Calle San Roque	Bidireccional	Confinada
	21	Calle Ejido	Calle San Roque	Avenida Epigmenio González	Unidireccional	Confinada
	22	Calle Ejido	Avenida Epigmenio González	Calle San Roque	Unidireccional	Confinada
	23	Calle José Amílcar Vidal	Calle San Agustín del Retablo	Avenida Universidad	Unidireccional	Compartida (tráfico mixto)

El corredor "Epigmenio González" brindará servicio a un total de 89 colonias, de las cuales, 49 serán servidas de forma directa (Tabla 41), mientras que las 40 restantes, serán servidas indirectamente (Tabla 42). El servicio indirecto considera un radio de influencia de 500 metros alrededor del corredor y una velocidad promedio de 10 km/h, por lo que aquellas colonias que se encuentren dentro del área de influencia, tardarán tres minutos en promedio en llegar al carril bicicleta.

Tabla 41. Colonias colindantes con el corredor Epigmenio González.

Nombre	Delegación
5 DE FEBRERO, ZONA IND.	CENTRO HISTÓRICO
ALCANFORES SECC. NORTE, LOS	CENTRO HISTÓRICO
ALCANFORES SECC. SUR, LOS	CENTRO HISTÓRICO
AZÁLEAS	CENTRO HISTÓRICO
CENTRO	CENTRO HISTÓRICO
CENTRO UNIVERSITARIO	CENTRO HISTÓRICO
CONDOMINIO FELIPE ANGELES	CENTRO HISTÓRICO
CONJUNTO HABITACIONAL SAN ROQUE QRO	CENTRO HISTÓRICO
CONJUNTO PARQUES	CENTRO HISTÓRICO
CONSTITUYENTES 1917	CENTRO HISTÓRICO
FELIPE CARRILLO PUERTO	FELIPE CARRILLO PUERTO
DEPARTAMENTAL PARQUES	CENTRO HISTÓRICO
DESARROLLO LA MONTAÑA	CENTRO HISTÓRICO

SECRETARÍA DE MOVILIDAD
Ezequiel Montes No. 29
Centro Histórico, Querétaro, Qro., C.P. 76000
Tel. 01 (442) 238 7700 Ext. 7903

Nombre	Delegación
EL RETABLO	CENTRO HISTÓRICO
EL TEPETATE	CENTRO HISTÓRICO
FRACCIONAMIENTO INDUSTRIAL LA MONTAÑA	CENTRO HISTÓRICO
FRACCIONAMIENTO LA ERA	CENTRO HISTÓRICO
FRACCIONAMIENTO LA ERA	CENTRO HISTÓRICO
FRACCIONAMIENTO LAS PEÑAS	CENTRO HISTÓRICO
FRACCIONAMIENTO LAS PEÑITAS	CENTRO HISTÓRICO
FRACCIONAMIENTO LOS ALCANFORES	CENTRO HISTÓRICO
FRACCIONAMIENTO LOS FRESNOS	CENTRO HISTÓRICO
FRACCIONAMIENTO LOS MOLINOS	CENTRO HISTÓRICO
FRACCIONAMIENTO RESIDENCIAL CLAUSTROS DEL PARQUE	CENTRO HISTÓRICO
FRACCIONAMIENTO RINCONADA JACARANDAS	CENTRO HISTÓRICO
GÉMINIS, CONJUNTO	CENTRO HISTÓRICO
GERBER	CENTRO HISTÓRICO
INDUSTRIA DEL HIERRO	CENTRO HISTÓRICO
ITESM	CENTRO HISTÓRICO
LA PIEDAD	CENTRO HISTÓRICO
LINDAVISTA	CENTRO HISTÓRICO
LOS EUCALIPTOS	CENTRO HISTÓRICO
LOS FAROLES	CENTRO HISTÓRICO
NACOZARI	CENTRO HISTÓRICO
PLAZA DEL PARQUE	CENTRO HISTÓRICO
POPULAR	CENTRO HISTÓRICO
PRADOS DEL TECNOLÓGICO QRO	CENTRO HISTÓRICO
PRIVADA LA LABORCILLA	CENTRO HISTÓRICO
QUERÉTARO 2000, PARQUE	EPIGMENIO GONZÁLEZ
REAL DEL PARQUE	CENTRO HISTÓRICO
SAN GREGORIO	CENTRO HISTÓRICO
SAN JOSÉ, RINCONADA	CENTRO HISTÓRICO
SAN PABLO TECNOLÓGICO	CENTRO HISTÓRICO
SAN ROQUE	CENTRO HISTÓRICO
SAUCES	CENTRO HISTÓRICO
SORIANA	CENTRO HISTÓRICO
TECNOLÓGICO	CENTRO HISTÓRICO
UNIDAD HAB. CONSTITUCIÓN 1824	CENTRO HISTÓRICO
VILLAS TECNOLÓGICO	CENTRO HISTÓRICO

Tabla 42. Colonias dentro de un radio de influencia de 500 metros.

Nombre	Delegación
2DO. CUADRO DE LA CIUDAD	CENTRO HISTÓRICO
ARBOLEDAS	VILLA CAYETANO RUBIO
BOSQUES, RESIDENCIAL	CENTRO HISTÓRICO
BUGAMBILIAS, RESIDENCIAL	CENTRO HISTÓRICO
COND. MEGA PLAZA CORREGIDORA	CENTRO HISTÓRICO
CONDOMINIO LOS CLAUSTROS	CENTRO HISTÓRICO
CONDOMINIO RINDONADA DE LOS PIRULES	CENTRO HISTÓRICO

SECRETARÍA DE MOVILIDAD
Ezequiel Montes No. 29
Centro Histórico, Querétaro, Qro., C.P. 76000
Tel. 01 (442) 238 7700 Ext. 7903

Nombre	Delegación
CONDOMINIO VITRALES	CENTRO HISTÓRICO
CONJUNTO MARGARITAS	CENTRO HISTÓRICO
DESARROLLO SAN PABLO	EPIGMENIO GONZÁLEZ
ESPAÑA	CENTRO HISTÓRICO
ESTACIÓN F.F.C.C., LA	CENTRO HISTÓRICO
FRACCIONAMIENTO ÁLAMOS 3A. SECCIÓN	CENTRO HISTÓRICO
FRACCIONAMIENTO EL PORVENIR	CENTRO HISTÓRICO
FRACCIONAMIENTO GUADALUPE VICTORIA	CENTRO HISTÓRICO
FRACCIONAMIENTO LA FLORIDA	CENTRO HISTÓRICO
FRACCIONAMIENTO LAS ROSAS	CENTRO HISTÓRICO
FRACCIONAMIENTO LOS CEDROS	CENTRO HISTÓRICO
FRACCIONAMIENTO LOS GIRASOLES	CENTRO HISTÓRICO
INDUSTRIAL SAN PEDRITO PEÑUELA	EPIGMENIO GONZÁLEZ
JACARANDAS	CENTRO HISTÓRICO
JOSE MARÍA ARTEAGA	FELIPE CARRILLO PUERTO
LA TRINIDAD	CENTRO HISTÓRICO
LAS GEMAS	CENTRO HISTÓRICO
LAURELES, LOS	FELIPE CARRILLO PUERTO
LOMAS DE LINDA VISTA	CENTRO HISTÓRICO
MARIANO ESCOBEDO	CENTRO HISTÓRICO
PLAZA BOULEVARES	CENTRO HISTÓRICO
QUINTA LA LABORCILLA	CENTRO HISTÓRICO
SAN ANTONIO DE LA PUNTA	FELIPE CARRILLO PUERTO
SAN JOSÉ	FELIPE CARRILLO PUERTO
SAN PABLO	CENTRO HISTÓRICO
SAN SEBASTIÁN	CENTRO HISTÓRICO
SANTA CATARINA	CENTRO HISTÓRICO
TEC 2000	CENTRO HISTÓRICO
TERRAZAS DE SAN PABLO	EPIGMENIO GONZÁLEZ
VICENTE GUERRERO	CENTRO HISTÓRICO
VILLAS DEL PARQUE	EPIGMENIO GONZÁLEZ
VIVEROS DE QUERÉTARO	CENTRO HISTÓRICO
ZONA INDUSTRIAL CARRILLO PUERTO	FELIPE CARRILLO PUERTO

SECRETARÍA DE MOVILIDAD
Ezequiel Montes No. 29
Centro Histórico, Querétaro, Qro., C.P. 76000
Tel. 01 (442) 238 7700 Ext. 7903

CORREDOR "PEÑUELAS"

El corredor denominado "Peñuelas" posee una longitud de 17.11 kilómetros direccionales, como se observa en la Figura 19.

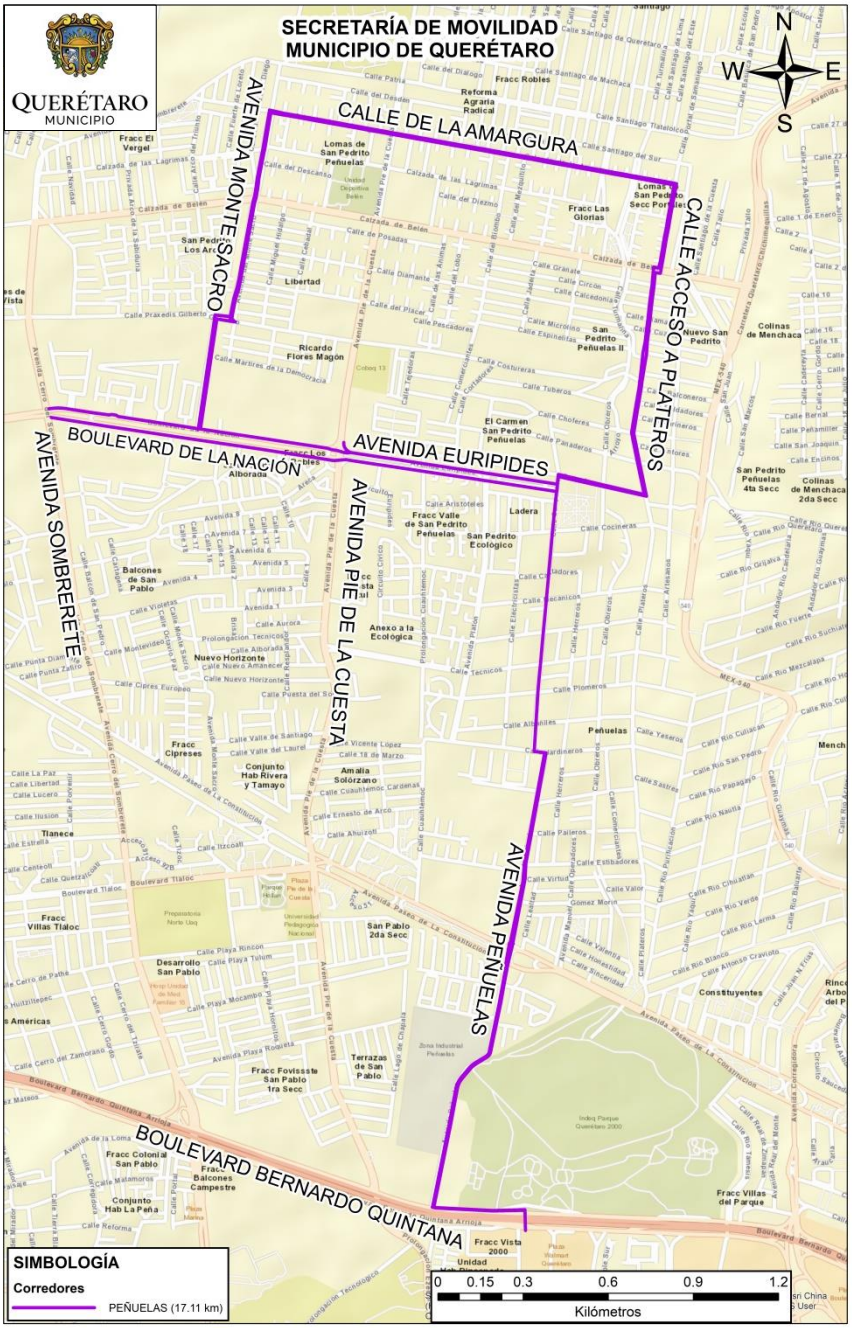

Figura 19. Corredor Peñuelas.

Fuente: Elaboración propia, 2021.

Este corredor se encuentra al norte del municipio de Querétaro en la Delegación Epigmenio González, tiene conexión directa con los corredores "Paseo Constitución" y "Epigmenio González". Se tiene propuesto sobre las vialidades indicadas en la Tabla 43.

SECRETARÍA DE MOVILIDAD
Ezequiel Montes No. 29
Centro Histórico, Querétaro, Qro., C.P. 76000
Tel. 01 (442) 238 7700 Ext. 7903

Tabla 43. Vialidades, configuración y dirección del carril del corredor Peñuelas.

CORREDOR	No.	VIALIDAD	ENTRE VIALIDADES		TIPO DE USO	CONFIGURACIÓN DEL CARRIL
Peñuelas (17.11 km)	1	Lateral Boulevard Bernardo Quintana, cuerpo norte	Puente peatonal frente al Wal-Mart	Avenida Peñuelas	Unidireccional	Confinada
	2	Avenida Peñuelas	Boulevard Bernardo Quintana	Calle Jardineros	Unidireccional	Confinada
	3	Avenida Peñuelas	Calle Jardineros	Boulevard Bernardo Quintana	Unidireccional	Confinada
	4	Calle Jardineros	Calle Cuauhtémoc	Calle Obreros	Unidireccional	Confinada
	5	Calle Jardineros	Calle Obreros	Calle Cuauhtémoc	Unidireccional	Confinada
	6	Calle Cuauhtémoc	Calle Jardineros	Avenida Eurípides	Bidireccional	Confinada
	7	Calle Campesinos	Avenida Eurípides	Calle Jardineros	Unidireccional	Compartida (tráfico mixto)
	8	Calle Cocineras	Calle Obreros	Calle Cuauhtémoc	Unidireccional	Compartida (tráfico mixto)
	9	Boulevard de la Nación	Avenida Cerro del Sombrerete	Avenida Pie de la Cuesta	Unidireccional	Confinada
	10	Boulevard de la Nación	Avenida Pie de la Cuesta	Avenida Cerro del Sombrerete	Unidireccional	Confinada
	11	Avenida Eurípides	Calle Campesinos	Avenida Pie de la Cuesta	Unidireccional	Confinada
	12	Avenida Eurípides	Avenida Pie de la Cuesta	Calle Campesinos	Unidireccional	Confinada
	13	Calle Cima	Calle Campesinos	Calle Acceso a Plateros	Unidireccional	Compartida (tráfico mixto)
	14	Calle Cima	Calle Acceso a Plateros	Calle Campesinos	Unidireccional	Compartida (tráfico mixto)
	15	Calle Acceso a Plateros	Calle Cima	Avenida Belén	Unidireccional	Compartida (tráfico mixto)
	16	Calle Acceso a Plateros	Avenida Belén	Calle Cima	Unidireccional	Compartida (tráfico mixto)
	17	Calle Portal de Samaniego	Avenida Belén	Calle de la Amargura	Unidireccional	Compartida (tráfico mixto)
	18	Calle Portal de Samaniego	Calle de la Amargura	Avenida Belén	Unidireccional	Compartida (tráfico mixto)
	19	Calle de la Amargura	Calle Portal de Samaniego	Avenida del Monte Sacro	Unidireccional	Compartida (tráfico mixto)

SECRETARÍA DE MOVILIDAD
Ezequiel Montes No. 29
Centro Histórico, Querétaro, Qro., C.P. 76000
Tel. 01 (442) 238 7700 Ext. 7903

CORREDOR	No.	VIALIDAD	ENTRE VIALIDADES		TIPO DE USO	CONFIGURACIÓN DEL CARRIL
Peñuelas (17.11 km)	20	Calle de la Amargura	Avenida del Monte Sacro	Calle Portal de Samaniego	Unidireccional	Compartida (tráfico mixto)
	21	Avenida del Monte Sacro	Calle de la Amargura	Avenida Práxedes Guerrero	Unidireccional	Compartida (tráfico mixto)
	22	Avenida del Monte Sacro	Avenida Práxedes Guerrero	Calle de la Amargura	Unidireccional	Compartida (tráfico mixto)
	23	Avenida Mallorca	Avenida Práxedes Guerrero	Boulevard de la Nación	Unidireccional	Compartida (tráfico mixto)
	24	Avenida Mallorca	Boulevard de la Nación	Avenida Práxedes Guerrero	Unidireccional	Compartida (tráfico mixto)

El corredor "Peñuelas" brindará servicio a un total de 70 colonias, de las cuales, 26 serán servidas de forma directa (Tabla 44), mientras que las 44 restantes serán servidas indirectamente (Tabla 45). El servicio indirecto considera un radio de influencia de 500 metros alrededor del corredor y una velocidad promedio de 10 km/h, por lo que aquellas colonias que se encuentren dentro del área de influencia, tardarán tres minutos en promedio en llegar al carril bicicleta.

Tabla 44. Colonias colindantes con el corredor Peñuelas.

Nombre	Delegación
FRACCIONAMIENTO SAN PEDRITO ECOLÓGICO	EPIGMENIO GONZÁLEZ
FRACC. JARDINES DE SANTIAGO	EPIGMENIO GONZÁLEZ
SAN PABLO TECNOLÓGICO	CENTRO HISTÓRICO
VILLAS TECNOLÓGICO	CENTRO HISTÓRICO
LOS ROBLES	EPIGMENIO GONZÁLEZ
FRACCIONAMIENTO EL VERGEL	EPIGMENIO GONZÁLEZ
FRACCIONAMIENTO LOMAS DE SAN PEDRITO PEÑUELAS	EPIGMENIO GONZÁLEZ
COLONIA SAN PEDRITO PEÑUELAS	EPIGMENIO GONZÁLEZ
SAN PEDRITO PEÑUELAS	EPIGMENIO GONZÁLEZ
INDUSTRIAL SAN PEDRITO PEÑUELAS	EPIGMENIO GONZÁLEZ
CONJUNTO HABITACIONAL VISTA 2000	EPIGMENIO GONZÁLEZ
QUERÉTARO 2000, PARQUE	EPIGMENIO GONZÁLEZ
SORIANA	CENTRO HISTÓRICO
LOMAS DE SAN PEDRITO PEÑUELAS SECCIÓN PORTALES	EPIGMENIO GONZÁLEZ
RICARDO FLORES MAGÓN	EPIGMENIO GONZÁLEZ
MISIÓN BUCARELI NORTE	EPIGMENIO GONZÁLEZ
PUERTA DE BELÉN	EPIGMENIO GONZÁLEZ
MISIÓN RIVIERA	EPIGMENIO GONZÁLEZ
MISIÓN BUCARELI SUR	EPIGMENIO GONZÁLEZ
CONJUNTO BELÉN	EPIGMENIO GONZÁLEZ
EL PARQUE	EPIGMENIO GONZÁLEZ
LIBERTAD	EPIGMENIO GONZÁLEZ
SAN PEDRITO LOS ARCOS	EPIGMENIO GONZÁLEZ
DESARROLLO CENTRO NORTE	EPIGMENIO GONZÁLEZ
LA LADERA	EPIGMENIO GONZÁLEZ
FRACCIONAMIENTO EURÍPIDES	EPIGMENIO GONZÁLEZ

SECRETARÍA DE MOVILIDAD
Ezequiel Montes No. 29
Centro Histórico, Querétaro, Qro., C.P. 76000
Tel. 01 (442) 238 7700 Ext. 7903

Tabla 45. Colonias dentro de un radio de influencia de 500 metros.

Nombre	Delegación
SAN PEDRITO PEÑUELAS IV	EPIGMENIO GONZÁLEZ
MENCHACA II	EPIGMENIO GONZÁLEZ
DESARROLLO SAN PABLO II P. 204	EPIGMENIO GONZÁLEZ
BALCONES DE SAN PABLO P. 203	EPIGMENIO GONZÁLEZ
ASOCIACIÓN SIGLO 2000	EPIGMENIO GONZÁLEZ
ITESM	CENTRO HISTÓRICO
FRACCIONAMIENTO RINCONADA JACARANDAS	CENTRO HISTÓRICO
CONDOMINIO VITRALES	CENTRO HISTÓRICO
SAUCES	CENTRO HISTÓRICO
BUGAMBILIAS, RESIDENCIAL	CENTRO HISTÓRICO
TEC 2000	CENTRO HISTÓRICO
AZÁLEAS	CENTRO HISTÓRICO
SAN JOSÉ, RINCONADA	CENTRO HISTÓRICO
GÉMINIS, CONJUNTO	CENTRO HISTÓRICO
TECNOLÓGICO	CENTRO HISTÓRICO
INDUSTRIA DEL HIERRO	CENTRO HISTÓRICO
CONJUNTO PARQUES	CENTRO HISTÓRICO
FRACCIONAMIENTO UNIDAD NACIONAL	EPIGMENIO GONZÁLEZ
FRACCIONAMIENTO QUERÉTARO SABINO	EPIGMENIO GONZÁLEZ
MENCHACA	EPIGMENIO GONZÁLEZ
AMALIA SOLÓRZANO	EPIGMENIO GONZÁLEZ
SAN PABLO I	EPIGMENIO GONZÁLEZ
DESARROLLO SAN PABLO	EPIGMENIO GONZÁLEZ
FRACCIONAMIENTO SAN PABLO II	EPIGMENIO GONZÁLEZ
TERRAZAS DE SAN PABLO	EPIGMENIO GONZÁLEZ
FRACCIONAMIENTO VILLAS DE SANTIAGO DE QUERÉTARO	EPIGMENIO GONZÁLEZ
ALFREDO ESTRADA ROMERO, LIC.	EPIGMENIO GONZÁLEZ
COLINAS DE MENCHACA	EPIGMENIO GONZÁLEZ
NUEVA ESPERANZA P.236	EPIGMENIO GONZÁLEZ
SERGIO VILLASEÑOR	EPIGMENIO GONZÁLEZ
BALCONES DE SAN PABLO II	EPIGMENIO GONZÁLEZ
COLINAS DEL PEDREGAL	EPIGMENIO GONZÁLEZ
LA CONDESA	EPIGMENIO GONZÁLEZ
FRACCIONAMIENTO JARDINES DE SANTIAGO	EPIGMENIO GONZÁLEZ
FUENTES DE SAN PABLO	EPIGMENIO GONZÁLEZ
HEBERTO CASTILLO	EPIGMENIO GONZÁLEZ
COLINAS DE SAN PABLO	EPIGMENIO GONZÁLEZ
AMPLIACIÓN AMALIA SOLÓRZANO	EPIGMENIO GONZÁLEZ
LA RUECA	EPIGMENIO GONZÁLEZ
JARDINES DE LA ALBORADA	EPIGMENIO GONZÁLEZ
LOS CIRUELOS	EPIGMENIO GONZÁLEZ
LOMAS DEL MIRADOR	EPIGMENIO GONZÁLEZ
JARDINES DE SANTIAGO, SECC. PORTAL DE SANTIAGO	EPIGMENIO GONZÁLEZ
NUEVO SAN PEDRITO	EPIGMENIO GONZÁLEZ

SECRETARÍA DE MOVILIDAD
Ezequiel Montes No. 29
Centro Histórico, Querétaro, Qro., C.P. 76000
Tel. 01 (442) 238 7700 Ext. 7903

CORREDOR "PASEO CONSTITUCIÓN"

El corredor denominado "Paseo Constitución" posee una longitud de 4.18 kilómetros direccionales, como se observa en la Figura 20.

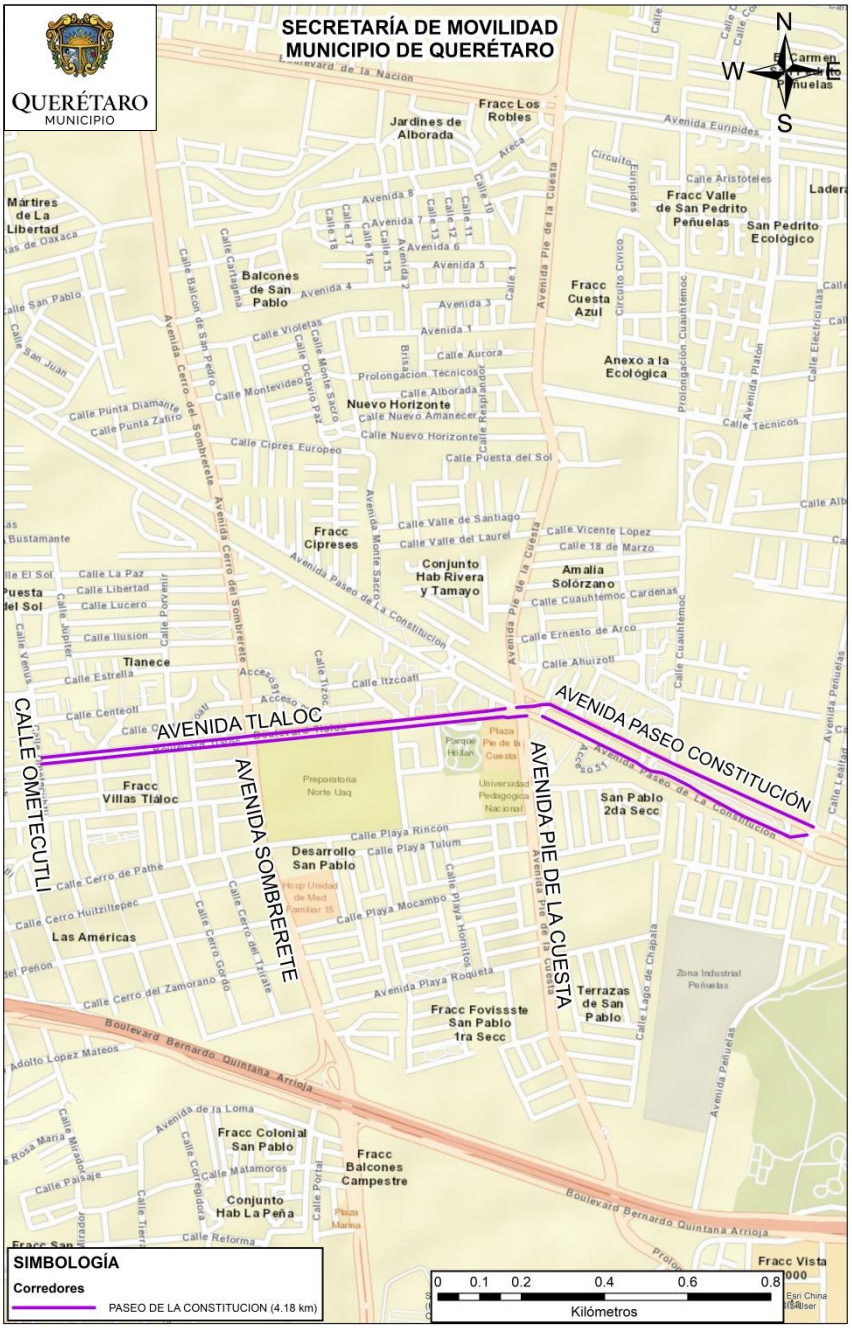

Figura 20. Corredor Paseo Constitución.

Fuente: Elaboración propia, 2021.

Este corredor se encuentra al norte del municipio de Querétaro, en la Delegación Epigmenio González, tiene conexión directa con el corredor "Peñuelas". Se tiene propuesto sobre las vialidades indicadas en la Tabla 46.

SECRETARÍA DE MOVILIDAD
Ezequiel Montes No. 29
Centro Histórico, Querétaro, Qro., C.P. 76000
Tel. 01 (442) 238 7700 Ext. 7903

Tabla 46. Vialidades, configuración y dirección del carril del corredor Paseo Constitución.

CORREDOR	No.	VIALIDAD	ENTRE VIALIDADES		TIPO DE USO	CONFIGURACIÓN DEL CARRIL
Paseo Constitución (4.18 km)	1	Avenida Paseo de la Constitución	Avenida Peñuelas	Avenida Pie de la Cuesta	Unidireccional	Fuera de Vialidad
	2	Avenida Paseo de la Constitución	Avenida Pie de la Cuesta	Avenida Peñuelas	Unidireccional	Fuera de Vialidad
	3	Avenida Tláloc	Avenida Pie de la Cuesta	Calle Ometecutli	Unidireccional	Confinada
	4	Avenida Tláloc	Calle Ometecutli	Avenida Pie de la Cuesta	Unidireccional	Confinada

El corredor "Paseo Constitución" brindará servicio a un total de 28 colonias, de las cuales, 11 serán servidas de forma directa (Tabla 47), mientras que las 17 restantes, serán servidas indirectamente (Tabla 48). El servicio indirecto considera un radio de influencia de 500 metros alrededor del corredor y una velocidad promedio de 10 km/h, por lo que aquellas colonias que se encuentren dentro del área de influencia, tardarán tres minutos en promedio en llegar al carril bicicleta.

Tabla 47. Colonias colindantes con el corredor Paseo Constitución.

Nombre	Delegación
CONJUNTO HABITACIONAL VISTA 2000	EPIGMENIO GONZÁLEZ
DESARROLLO SAN PABLO	EPIGMENIO GONZÁLEZ
EL PARQUE	EPIGMENIO GONZÁLEZ
FRACCIONAMIENTO MOVIMIENTO OBRERO	EPIGMENIO GONZÁLEZ
FRACCIONAMIENTO SAN PABLO II	EPIGMENIO GONZÁLEZ
INDUSTRIAL SAN PEDRITO PEÑUELA	EPIGMENIO GONZÁLEZ
MOVIMIENTO OBRERO II	EPIGMENIO GONZÁLEZ
SAN PABLO I	EPIGMENIO GONZÁLEZ
SAN PABLO INFONAVIT SECCIÓN 2	EPIGMENIO GONZÁLEZ
SAN PABLO INFONAVIT SECCIÓN 3	EPIGMENIO GONZÁLEZ
SAN PABLO INFONAVIT SECCIÓN 4	EPIGMENIO GONZÁLEZ

Tabla 48. Colonias dentro de un radio de influencia de 500 metros.

Nombre	Delegación
ALTOS DE SAN PABLO	EPIGMENIO GONZÁLEZ
AMALIA SOLÓRZANO	EPIGMENIO GONZÁLEZ
AMPLIACIÓN AMALIA SOLÓRZANO	EPIGMENIO GONZÁLEZ
JURICA, PARQUE INDUSTRIAL	EPIGMENIO GONZÁLEZ
LA ESPERANZA	EPIGMENIO GONZÁLEZ
LAS AMÉRICAS	EPIGMENIO GONZÁLEZ
LAS AMÉRICAS III	EPIGMENIO GONZÁLEZ
LOS CIPRESES	EPIGMENIO GONZÁLEZ
MENCHACA	EPIGMENIO GONZÁLEZ

SECRETARÍA DE MOVILIDAD
Ezequiel Montes No. 29
Centro Histórico, Querétaro, Qro., C.P. 76000
Tel. 01 (442) 238 7700 Ext. 7903

Nombre	Delegación
NUEVA ESPERANZA P.236	EPIGMENIO GONZÁLEZ
PUESTA DEL SOL 3	EPIGMENIO GONZÁLEZ
PUNTA SAN CARLOS	EPIGMENIO GONZÁLEZ
QUERÉTARO 2000, PARQUE	EPIGMENIO GONZÁLEZ
SAN PEDRITO PEÑUELAS	EPIGMENIO GONZÁLEZ
TERRAZAS DE SAN PABLO	EPIGMENIO GONZÁLEZ
TLANESE	EPIGMENIO GONZÁLEZ
VALLE DE SAN PABLO	EPIGMENIO GONZÁLEZ

SECRETARÍA DE MOVILIDAD
Ezequiel Montes No. 29
Centro Histórico, Querétaro, Qro., C.P. 76000
Tel. 01 (442) 238 7700 Ext. 7903

“RAMALES DE CONEXIÓN”

Los tramos denominados “Ramales de Conexión” hacen referencia a diversos tramos de carril bicicleta que ayudan a consolidar la “Red Definitiva para la Restructuración”, pero que, según el pronóstico de viajes, presentan menos de 100 viajes al día, por lo que su diseño y construcción no es de alta prioridad. Los ramales de conexión se encuentran distribuidos dentro de todo el municipio de Querétaro (Figura 21).

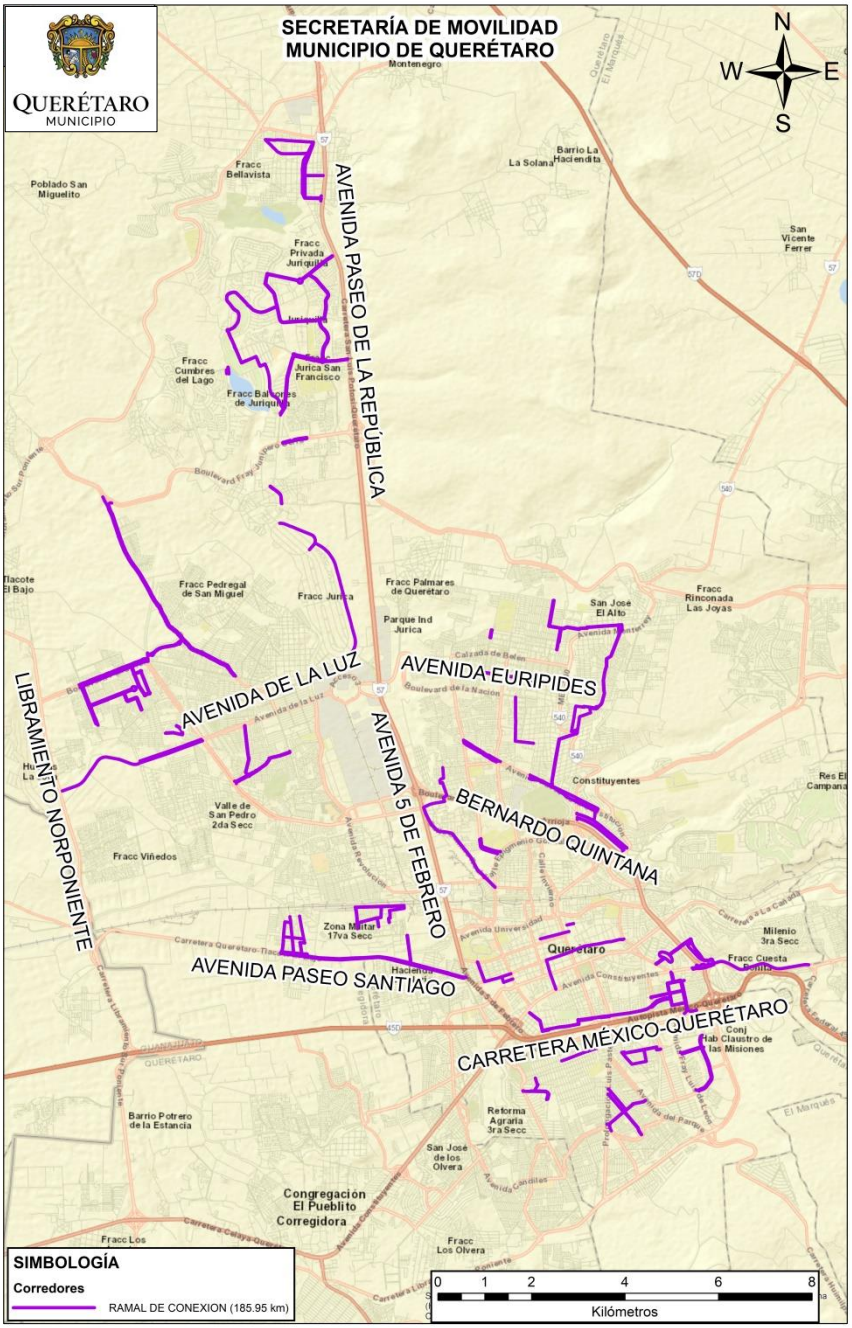

Figura 21. Ramales de Conexión.

Fuente: Elaboración propia, 2021.

SECRETARÍA DE MOVILIDAD
Ezequiel Montes No. 29
Centro Histórico, Querétaro, Qro., C.P. 76000
Tel. 01 (442) 238 7700 Ext. 7903

Estos tramos de carril bicicleta suman un total de 185.95 kilómetros direccionales, y como se observa en la Figura 22, permiten aumentar la conectividad de la red, al interconectar los corredores entre sí. Asimismo, estos ramales, permiten llegar a colonias que no tienen conexión con los 16 principales corredores ciclistas, de tal forma que, una vez la red de restructuración propuesta esté completa, se pueda viajar casi desde cualquier lugar dentro del Municipio.

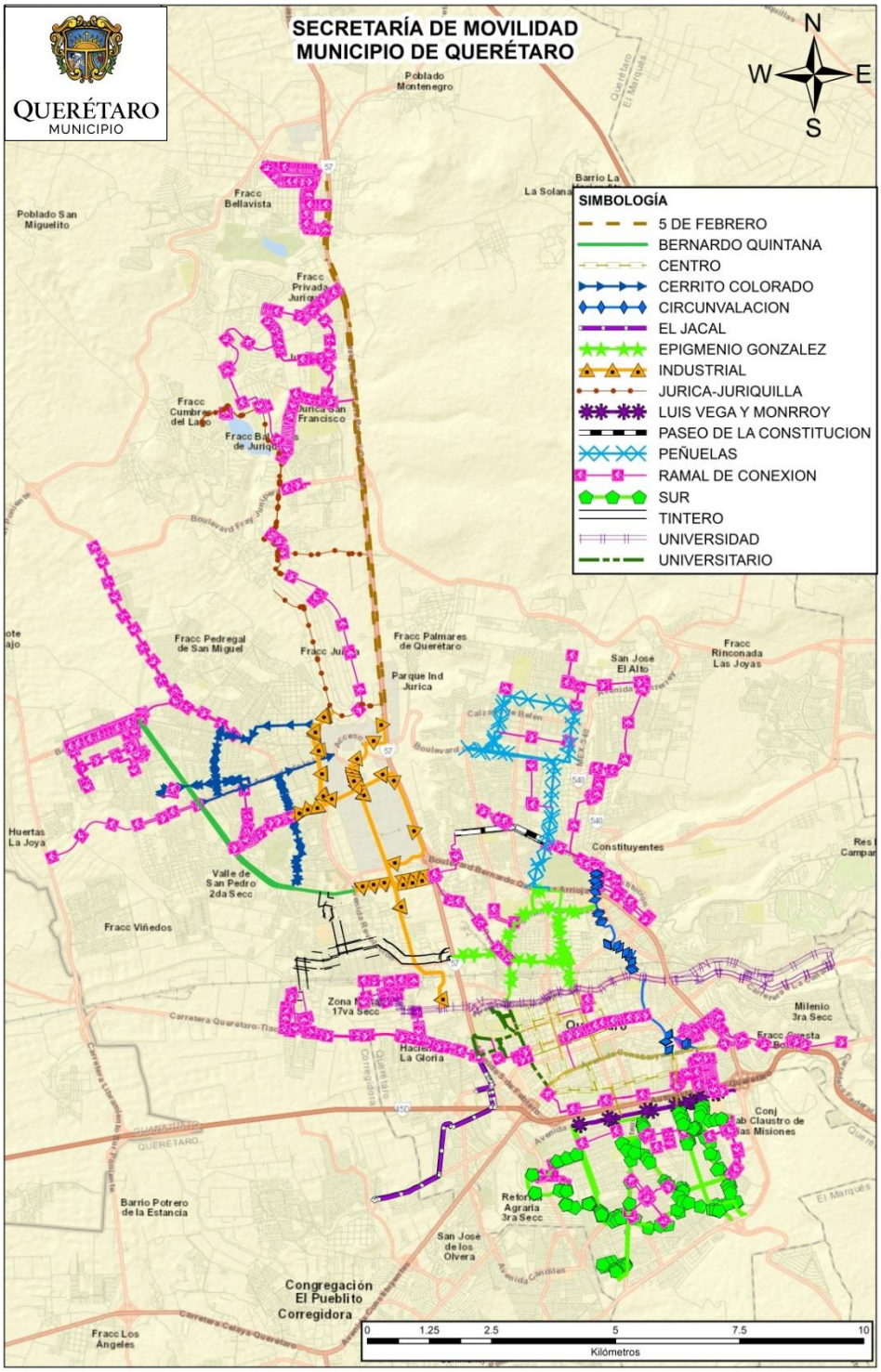

Figura 22. Conectividad de Ramales de Conexión.

Fuente: Elaboración propia, 2021.

SECRETARÍA DE MOVILIDAD
Ezequiel Montes No. 29
Centro Histórico, Querétaro, Qro., C.P. 76000
Tel. 01 (442) 238 7700 Ext. 7903

La ubicación, configuración y dirección de flujo de estos tramos se presentan en la Tabla 46.

Tabla 49. Vialidades, configuración y dirección de Ramales de Conexión.

CORREDOR	No.	VIALIDAD	ENTRE VIALIDADES		TIPO DE USO	CONFIGURACIÓN DEL CARRIL
Ramales de Conexión (185.95 km)	1	Calle Plutarco Elías Calles	Boulevard Cimatario	Calle 8	Unidireccional	Compartida (tráfico mixto)
	2	Calle Plutarco Elías Calles	Calle 8	Boulevard Cimatario	Unidireccional	Compartida (tráfico mixto)
	3	Calle General Lázaro Cárdenas	Avenida Del Parque	Avenida Luis Pasteur	Unidireccional	Compartida (tráfico mixto)
	4	Calle General Lázaro Cárdenas	Avenida Del Parque	Boulevard Cimatario	Unidireccional	Compartida (tráfico mixto)
	5	Calle 8	Calle 5	Calle 7	Unidireccional	Compartida (tráfico mixto)
	6	Calle 8	Calle 7	Calle 5	Unidireccional	Compartida (tráfico mixto)
	7	Calle 5	Calle 8	Avenida Luis Pasteur	Unidireccional	Compartida (tráfico mixto)
	8	Calle 7	Avenida Luis Pasteur	Calle 8	Unidireccional	Compartida (tráfico mixto)
	9	Avenida del Marqués de la Villa del Villar del Águila	Avenida Fray Luis de León	Avenida Cerro Blanco	Unidireccional	Confinada
	10	Avenida del Marqués de la Villa del Villar del Águila	Avenida Cerro Blanco	Avenida Fray Luis de León	Unidireccional	Confinada
	11	Calle Armando Birlain Shaffler	Avenida del Marqués de la Villa del Villar del Águila	Avenida Fray Luis de León	Unidireccional	Confinada
	12	Calle Armando Birlain Shaffler	Avenida Fray Luis de León	Avenida del Marqués de la Villa del Villar del Águila	Unidireccional	Confinada
	13	Calle Plaza de San Juan de Letrán	Calle Ayuntamiento	Calle Islas Griegas	Unidireccional	Compartida (tráfico mixto)
	14	Calle Islas Griegas	Avenida Moisés Solana	Calle San Juan de Letrán	Unidireccional	Confinada
	15	Calle Ayuntamiento	Calle Plaza de San Juan de Letrán	Calle Plaza de la Concepción	Unidireccional	Compartida (tráfico mixto)
	16	Calle Ayuntamiento	Calle Plaza de la Concepción	Calle Plaza de San Juan de Letrán	Unidireccional	Compartida (tráfico mixto)
	17	Calle Moisés Solana	Calle Islas Griegas	Calle Islas Aleutianas	Unidireccional	Compartida (tráfico mixto)
	18	Calle Islas Aleutianas	Calle Moisés Solana	Calle Plaza de la Concepción	Unidireccional	Compartida (tráfico mixto)

SECRETARÍA DE MOVILIDAD
Ezequiel Montes No. 29
Centro Histórico, Querétaro, Qro., C.P. 76000
Tel. 01 (442) 238 7700 Ext. 7903

CORREDOR	No.	VIALIDAD	ENTRE VIALIDADES		TIPO DE USO	CONFIGURACIÓN DEL CARRIL
Ramales de Conexión (185.95 km)	19	Calle Plaza de la Concepción	Calle Islas Aleutianas	Calle Plaza del Carmen	Unidireccional	Compartida (tráfico mixto)
	20	Calle Plaza de la Concepción	Calle Plaza del Carmen	Calle Islas Aleutianas	Unidireccional	Compartida (tráfico mixto)
	21	Calle Plaza del Carmen	Calle Plaza de la Concepción	Avenida Cerro Blanco	Unidireccional	Compartida (tráfico mixto)
	22	Calle Plaza del Carmen	Avenida Cerro Blanco	Calle Plaza de la Concepción	Unidireccional	Compartida (tráfico mixto)
	23	Avenida Cerro Blanco	Calle Plaza del Carmen	Avenida Colinas del Cimatario	Unidireccional	Compartida (tráfico mixto)
	24	Avenida Cerro Blanco	Avenida Colinas del Cimatario	Calle Plaza del Carmen	Unidireccional	Compartida (tráfico mixto)
	25	Calle Tomasa Estévez	Avenida San Diego de los Padres	Calle 1A	Unidireccional	Compartida (tráfico mixto)
	26	Calle 10	Calle 1A	Avenida 25	Unidireccional	Compartida (tráfico mixto)
	27	Calle Rosas Rojas	Calle Manuel González	Calle Serapio Rendón	Unidireccional	Compartida (tráfico mixto)
	28	Calle Rosas Rojas	Calle Serapio Rendón	Calle Manuel González	Unidireccional	Compartida (tráfico mixto)
	29	Calle José María Lozano	Calle Serapio Rendón	Calle Juan Galindo	Unidireccional	Compartida (tráfico mixto)
	30	Calle José María Lozano	Avenida de las Américas	Calle Serapio Rendón	Unidireccional	Compartida (tráfico mixto)
	31	Avenida de las Américas	Calle José María Lozano	Calle José María Lozano	Unidireccional	Compartida (tráfico mixto)
	32	Avenida de las Américas	Calle José María Lozano	Calle José María Lozano	Unidireccional	Compartida (tráfico mixto)
	33	Calle 51	Calle 14	Calle Rafael de la Mora	Unidireccional	Compartida (tráfico mixto)
	34	Calle Rafael de la Mora	Calle 51	Calle Felipe Rivera	Unidireccional	Compartida (tráfico mixto)
	35	Calle Felipe Rivera	Calle Rafael de la Mora	Calle José María Lozano	Unidireccional	Compartida (tráfico mixto)
	36	Calle Plan de San Luis	Calle Artículo 123 Constitucional	Calle Reforma Agraria	Unidireccional	Compartida (tráfico mixto)
	37	Calle Plan de San Luis	Calle Reforma Agraria	Calle Artículo 123 Constitucional	Unidireccional	Compartida (tráfico mixto)
	38	Calle Reforma Agraria	Calle Plan de San Luis	Calle Artículo 27 Constitucional	Unidireccional	Compartida (tráfico mixto)
	39	Calle Reforma Agraria	Calle Artículo 27 Constitucional	Calle Plan de San Luis	Unidireccional	Compartida (tráfico mixto)
	40	Calle Artículo 27 Constitucional	Calle Reforma Agraria	Calle Belisario Domínguez	Unidireccional	Compartida (tráfico mixto)
	41	Calle Artículo 27 Constitucional	Calle Belisario Domínguez	Calle Reforma Agraria	Unidireccional	Compartida (tráfico mixto)
	42	Calle Circuito de las Misiones	Calle Belisario Domínguez	Avenida Ingeniero Luis M. Vega	Unidireccional	Compartida (tráfico mixto)

SECRETARÍA DE MOVILIDAD
Ezequiel Montes No. 29
Centro Histórico, Querétaro, Qro., C.P. 76000
Tel. 01 (442) 238 7700 Ext. 7903

CORREDOR	No.	VIALIDAD	ENTRE VIALIDADES		TIPO DE USO	CONFIGURACIÓN DEL CARRIL
Ramales de Conexión (185.95 km)	43	Calle Circuito de las Misiones	Avenida Ingeniero Luis M. Vega	Calle Belisario Domínguez	Unidireccional	Compartida (tráfico mixto)
	44	Avenida Ingeniero Luis M. Vega	Calle Circuito de las Misiones	Calle General Lázaro Cárdenas	Unidireccional	Compartida (tráfico mixto)
	45	Avenida Ingeniero Luis M. Vega	Calle General Lázaro Cárdenas	Calle Circuito de las Misiones	Unidireccional	Compartida (tráfico mixto)
	46	Calle General Lázaro Cárdenas	Avenida Ingeniero Luis M. Vega	Avenida Corregidora Sur	Unidireccional	Compartida (tráfico mixto)
	47	Calle General Lázaro Cárdenas	Avenida Corregidora Sur	Avenida Ingeniero Luis M. Vega	Unidireccional	Compartida (tráfico mixto)
	48	Calle José Sotelo	Avenida Corregidora Sur	Avenida Luis Pasteur Sur	Unidireccional	Compartida (tráfico mixto)
	49	Calle José Sotelo	Avenida Luis Pasteur Sur	Avenida Corregidora Sur	Unidireccional	Compartida (tráfico mixto)
	50	Calle de Palenque	Avenida Luis Pasteur Sur	Calle Sierra de Zimapán	Unidireccional	Compartida (tráfico mixto)
	51	Calle de Palenque	Calle Sierra de Zimapán	Avenida Luis Pasteur Sur	Unidireccional	Compartida (tráfico mixto)
	52	Calle Sierra de las Adjuntas	Calle Sierra de Zimapán	Calle Sierra de Zamorano	Unidireccional	Compartida (tráfico mixto)
	53	Calle Sierra de las Adjuntas	Calle Sierra de Zamorano	Calle Sierra de Zimapán	Unidireccional	Compartida (tráfico mixto)
	54	Calle Mercedes del Castillo	Calle Sierra de Zamorano	Avenida Cimatario	Unidireccional	Compartida (tráfico mixto)
	55	Calle Mercedes del Castillo	Avenida Cimatario	Calle Sierra de Zamorano	Unidireccional	Compartida (tráfico mixto)
	56	Calle Arquitectos	Avenida Cimatario	Calle Fray Luis de León	Unidireccional	Compartida (tráfico mixto)
	57	Calle Arquitectos	Calle Fray Luis de León	Avenida del Cimatario	Unidireccional	Compartida (tráfico mixto)
	58	Calle Ingenieros	Avenida Cimatario	Calle Fray Luis de León	Unidireccional	Compartida (tráfico mixto)
	59	Calle Ingenieros	Calle Fray Luis de León	Avenida Cimatario	Unidireccional	Compartida (tráfico mixto)
	60	Calle Doctores	Calle Ingenieros	Calle Ingenieros	Unidireccional	Compartida (tráfico mixto)
	61	Calle Doctores	Calle Ingenieros	Calle Ingenieros	Unidireccional	Compartida (tráfico mixto)
	62	Calle Fray Bernardino de la Torre	Calle Fray Luis de León	Calle Paseo Quintas del Marqués	Unidireccional	Compartida (tráfico mixto)
	63	Calle Fray Bernardino de la Torre	Calle Paseo Quintas del Marqués	Calle Fray Luis de León	Unidireccional	Compartida (tráfico mixto)
	64	Calle Fray Martín de Valencia	Calle Fray Luis de León	Calle Paseo Quintas del Marqués	Unidireccional	Compartida (tráfico mixto)

SECRETARÍA DE MOVILIDAD
Ezequiel Montes No. 29
Centro Histórico, Querétaro, Qro., C.P. 76000
Tel. 01 (442) 238 7700 Ext. 7903

CORREDOR	No.	VIALIDAD	ENTRE VIALIDADES		TIPO DE USO	CONFIGURACIÓN DEL CARRIL
Ramales de Conexión (185.95 km)	65	Calle Fray Martín de Valencia	Calle Fray Servando Teresa de Mier	Calle Fray Luis de León	Unidireccional	Compartida (tráfico mixto)
	66	Calle Fray Servando Teresa de Mier	Calle Fray Luis de León	Calle Paseo Quintas del Marqués	Unidireccional	Compartida (tráfico mixto)
	67	Calle Fray Servando Teresa de Mier	Calle Paseo Quintas del Marqués	Calle Fray Luis de León	Unidireccional	Compartida (tráfico mixto)
	68	Calle Fray Luis de León	Calle Fray Martín de Valencia	Calle Fray Servando Teresa de Mier	Unidireccional	Compartida (tráfico mixto)
	69	Calle Fray Luis de León	Calle Fray Servando Teresa de Mier	Calle Fray Martín de Valencia	Unidireccional	Compartida (tráfico mixto)
	70	Calle Paseo Quintas del Marqués	Calle Fray Martín de Valencia	Calle Fray Servando Teresa de Mier	Unidireccional	Compartida (tráfico mixto)
	71	Calle Paseo Quintas del Marqués	Calle Fray Servando Teresa de Mier	Calle Fray Martín de Valencia	Unidireccional	Compartida (tráfico mixto)
	72	Calle Paseo Quintas del Marqués	Calle Fray Servando Teresa de Mier	Avenida Luis Vega Monroy	Unidireccional	Confinada
	73	Calle Paseo Quintas del Marqués	Avenida Luis Vega Monroy	Calle Fray Servando Teresa de Mier	Unidireccional	Confinada
	74	Calle Fray Pedro de Córdova	Avenida Constituyentes	Calle Fray Martín de Valencia	Unidireccional	Compartida (tráfico mixto)
	75	Calle Fray Pedro de Córdova	Calle Fray Martín de Valencia	Calle Fray Servando Teresa de Mier	Unidireccional	Compartida (tráfico mixto)
	76	Avenida de la Acordada	Avenida Ejercito Republicano	Calle Plateros	Unidireccional	Compartida (tráfico mixto)
	77	Avenida de la Acordada	Calle Plateros	Avenida Ejercito Republicano	Unidireccional	Compartida (tráfico mixto)
	78	Calle Plateros	Retorno de las Vizcaínas	Calle Vizcaínas	Unidireccional	Confinada
	79	Retorno de las Vizcaínas	Calle Vizcaínas	Calle Plateros	Unidireccional	Confinada
	80	Calle Vizcaínas	Calle Plateros	Retorno de las Vizcaínas	Unidireccional	Confinada
	81	Avenida de la Acordada	Calle Vizcaínas	Boulevard Bernardo Quintana	Unidireccional	Compartida (tráfico mixto)
	82	Avenida de la Acordada	Boulevard Bernardo Quintana	Calle Vizcaínas	Unidireccional	Compartida (tráfico mixto)

SECRETARÍA DE MOVILIDAD
Ezequiel Montes No. 29
Centro Histórico, Querétaro, Qro., C.P. 76000
Tel. 01 (442) 238 7700 Ext. 7903

CORREDOR	No.	VIALIDAD	ENTRE VIALIDADES		TIPO DE USO	CONFIGURACIÓN DEL CARRIL
Ramales de Conexión (185.95 km)	83	Calle Paseo Loma Dorada	Boulevard Bernardo Quintana	Calle Loma de la Cañada	Unidireccional	Compartida (tráfico mixto)
	84	Calle Paseo Loma Dorada	Calle Loma de la Cañada	Boulevard Bernardo Quintana	Unidireccional	Compartida (tráfico mixto)
	85	Calle Loma de la Cañada	Calle Paseo Loma Dorada	Calle Paseo Loma de Pinal de Amoles	Unidireccional	Compartida (tráfico mixto)
	86	Calle Paseo Loma de Pinal de Amoles	Calle Loma de la Cañada	Calle Loma de la Cañada	Unidireccional	Compartida (tráfico mixto)
	87	Calle Loma de la Cañada	Calle Paseo Loma de Pinal de Amoles	Avenida Constituyentes	Unidireccional	Compartida (tráfico mixto)
	88	Calle Loma de la Cañada	Avenida Constituyentes	Calle Paseo Loma Dorada	Unidireccional	Compartida (tráfico mixto)
	89	Avenida Constituyentes	Calle Riego	Calle Loma de la Cañada	Unidireccional	Fuera de Vialidad
	90	Avenida Constituyentes	Calle Loma de la Cañada	Calle Riego	Unidireccional	Fuera de Vialidad
	91	Prolongación Constituyentes	Antigua Carretera a México	Calle Loma de la Cañada	Unidireccional	Fuera de Vialidad
	92	Avenida Revolución	Avenida Benito Juárez	Calle Independencia	Unidireccional	Compartida (tráfico mixto)
	93	Calle Miguel Hidalgo	Calle Independencia	Calle a Tlacote	Unidireccional	Compartida (tráfico mixto)
	94	Calle Miguel Hidalgo	Calle a Tlacote	Calle Independencia	Unidireccional	Compartida (tráfico mixto)
	95	Calle San José	Avenida Benito Juárez	Calle a Tlacote	Unidireccional	Compartida (tráfico mixto)
	96	Calle San José	Calle a Tlacote	Calle Independencia	Unidireccional	Compartida (tráfico mixto)
	97	Avenida José María Morelos y Pavón	Calle Jardín de la Bugambilia	Calle a Tlacote	Unidireccional	Compartida (tráfico mixto)
	98	Avenida José María Morelos y Pavón	Calle a Tlacote	Calle Independencia	Unidireccional	Compartida (tráfico mixto)
	99	Calle Jardín de la Bugambilia	Avenida José María Morelos y Pavón	Calle San José	Unidireccional	Compartida (tráfico mixto)
	100	Calle 16 de Septiembre	Avenida Revolución	Avenida José María Morelos y Pavón	Unidireccional	Compartida (tráfico mixto)
	101	Calle Independencia	Avenida Revolución	Calle Miguel Hidalgo	Unidireccional	Compartida (tráfico mixto)

SECRETARÍA DE MOVILIDAD
Ezequiel Montes No. 29
Centro Histórico, Querétaro, Qro., C.P. 76000
Tel. 01 (442) 238 7700 Ext. 7903

CORREDOR	No.	VIALIDAD	ENTRE VIALIDADES		TIPO DE USO	CONFIGURACIÓN DEL CARRIL
Ramales de Conexión (185.95 km)	102	Calle a Tlacote	Avenida José María Morelos y Pavón	Avenida Revolución	Unidireccional	Compartida (tráfico mixto)
	103	Calle a Tlacote	Avenida Revolución	Avenida José María Morelos y Pavón	Unidireccional	Compartida (tráfico mixto)
	104	Avenida Revolución	Calle a Tlacote	Carretera Querétaro-Tlacote	Unidireccional	Compartida (tráfico mixto)
	105	Avenida Revolución	Carretera Querétaro-Tlacote	Calle a Tlacote	Unidireccional	Compartida (tráfico mixto)
	106	Carretera Querétaro-Tlacote	Avenida José María Morelos y Pavón	Avenida 5 de Febrero	Bidireccional	Fuera de Vialidad
	107	Calle Océano Índico	Avenida Hacienda San Juan	Carretera Querétaro-Tlacote	Unidireccional	Confinada
	108	Calle Océano Índico	Carretera Querétaro-Tlacote	Avenida Hacienda San Juan	Unidireccional	Confinada
	109	Avenida Hacienda de San Juan	Calle Hacienda Tequisquiapan	Calle San Germán	Unidireccional	Compartida (tráfico mixto)
	110	Avenida Hacienda de San Juan	Calle San Germán	Calle Hacienda Tequisquiapan	Unidireccional	Compartida (tráfico mixto)
	111	Calle Hacienda Tequisquiapan	Avenida Hacienda de San Juan	Calle Rinconada Santa Lucía	Unidireccional	Compartida (tráfico mixto)
	112	Calle Hacienda Tequisquiapan	Calle Rinconada Santa Lucía	Avenida Hacienda de San Juan	Unidireccional	Compartida (tráfico mixto)
	113	Calle Rinconada Santa Lucía	Calle Hacienda Tequisquiapan	Calle Trenistas	Unidireccional	Compartida (tráfico mixto)
	114	Calle Rinconada Santa Lucía	Calle Trenistas	Calle Hacienda Tequisquiapan	Unidireccional	Compartida (tráfico mixto)
	115	Calle Trenistas	Calle Santa Anita	Calle Rinconada Santa Lucía	Unidireccional	Compartida (tráfico mixto)
	116	Calle Trenistas	Calle Rinconada Santa Lucía	Calle Santa Anita	Unidireccional	Compartida (tráfico mixto)
	117	Calle Santa Anita	Calle Trenistas	Calle San Agustín	Unidireccional	Compartida (tráfico mixto)
	118	Calle Santa Anita	Calle San Agustín	Calle Trenistas	Unidireccional	Compartida (tráfico mixto)
	119	Calle Hacienda Tequisquiapan	Avenida Hacienda de San Juan	Calle Hacienda Tequisquiapan	Unidireccional	Compartida (tráfico mixto)

SECRETARÍA DE MOVILIDAD
Ezequiel Montes No. 29
Centro Histórico, Querétaro, Qro., C.P. 76000
Tel. 01 (442) 238 7700 Ext. 7903

CORREDOR	No.	VIALIDAD	ENTRE VIALIDADES		TIPO DE USO	CONFIGURACIÓN DEL CARRIL
Ramales de Conexión (185.95 km)	120	Calle Hacienda Tequisquiapan	Calle Hacienda Tequisquiapan	Avenida Hacienda de San Juan	Unidireccional	Compartida (tráfico mixto)
	121	Calle Los Mendoza	Calle Hacienda Tequisquiapan	Calle San Germán	Unidireccional	Compartida (tráfico mixto)
	122	Calle Los Mendoza	Calle San Germán	Calle Hacienda Tequisquiapan	Unidireccional	Compartida (tráfico mixto)
	123	Calle Francisco Márquez	Avenida Miguel Hidalgo	Avenida José María Pino Suárez	Unidireccional	Confinada
	124	Calle Francisco Márquez	Avenida José María Pino Suárez	Avenida Miguel Hidalgo	Unidireccional	Confinada
	125	Avenida José María Pino Suárez	Calle Francisco Márquez	Avenida Tecnológico	Unidireccional	Compartida (tráfico mixto)
	126	Calle José María Arteaga	Avenida Tecnológico	Calle Churubusco	Unidireccional	Compartida (tráfico mixto)
	127	Calle Churubusco	Calle José María Arteaga	Avenida José María Pino Suárez	Unidireccional	Compartida (tráfico mixto)
	128	Avenida 15 de Mayo	Avenida Luis Pasteur	Avenida Prospero C. Vega	Unidireccional	Compartida (tráfico mixto)
	129	Avenida José María Morelos	Avenida Luis Pasteur	Avenida Melchor Ocampo	Unidireccional	Compartida (tráfico mixto)
	130	Avenida Melchor Ocampo	Avenida Ignacio Zaragoza	Avenida José María Pino Suárez	Unidireccional	Compartida (tráfico mixto)
	131	Calle Melchor Ocampo	Avenida Constituyentes	Avenida Ignacio Zaragoza	Unidireccional	Compartida (tráfico mixto)
	132	Avenida José María Pino Suárez	Avenida Melchor Ocampo	Avenida Corregidora	Unidireccional	Compartida (tráfico mixto)
	133	Avenida Independencia	Avenida Corregidora	Avenida Circunvalación	Unidireccional	Compartida (tráfico mixto)
	134	Avenida Tecnológico	Calle San Joaquín	Avenida Epigmenio González	Unidireccional	Confinada
	135	Avenida Tecnológico	Avenida Epigmenio González	Calle San Joaquín	Unidireccional	Confinada
	136	Calle Camino Real	Avenida Adolfo López Mateos	Calle Ejido	Unidireccional	Compartida (tráfico mixto)
	137	Calle Camino Real	Calle Ejido	Avenida Adolfo López Mateos	Unidireccional	Compartida (tráfico mixto)
	138	Avenida Adolfo López Mateos	Calle Cerro del Tambor	Calle Camino Real	Unidireccional	Compartida (tráfico mixto)

SECRETARÍA DE MOVILIDAD
Ezequiel Montes No. 29
Centro Histórico, Querétaro, Qro., C.P. 76000
Tel. 01 (442) 238 7700 Ext. 7903

CORREDOR	No.	VIALIDAD	ENTRE VIALIDADES		TIPO DE USO	CONFIGURACIÓN DEL CARRIL
Ramales de Conexión (185.95 km)	139	Calle Cerro del Tambor	Boulevard Bernardo Quintana	Avenida Adolfo López Mateos	Unidireccional	Compartida (tráfico mixto)
	140	Calle Cerro del Tezcaltzin	Cerro de Pathé	Boulevard Bernardo Quintana	Unidireccional	Compartida (tráfico mixto)
	141	Cerro de Pathé	Calle Ometecutli	Calle Cerro del Tezcaltzin	Unidireccional	Compartida (tráfico mixto)
	142	Calle Ometecutli	Calle Huizilopóchtli	Cerro de Pathé	Unidireccional	Compartida (tráfico mixto)
	143	Calle Huizilopóchtli	Calle Ometecutli	Calle Ometecutli	Unidireccional	Compartida (tráfico mixto)
	144	Calle Ometecutli	Calle Eje Norte	Calle Huizilopóchtli	Unidireccional	Compartida (tráfico mixto)
	145	Avenida de la Luz	Libramiento Sur Poniente de Querétaro	Avenida Orquídeas	Bidireccional	Fuera de Vialidad
	146	Avenida de la Luz	Avenida Orquídeas	Boulevard Bernardo Quintana	Unidireccional	Fuera de Vialidad
	147	Avenida de la Luz	Boulevard Bernardo Quintana	Avenida Orquídeas	Unidireccional	Fuera de Vialidad
	148	Calle Pedro Coronel	Calle David Alfaro Siqueiros	Calle David Alfaro Siqueiros	Unidireccional	Compartida (tráfico mixto)
	149	Calle Pedro Coronel	Calle David Alfaro Siqueiros	Calle David Alfaro Siqueiros	Unidireccional	Compartida (tráfico mixto)
	150	Calle David Alfaro Siqueiros	Calle Tarahumaras	Calle Pedro Coronel	Unidireccional	Compartida (tráfico mixto)
	151	Calle David Alfaro Siqueiros	Calle Pedro Coronel	Calle Tarahumaras	Unidireccional	Compartida (tráfico mixto)
	152	Calle Begonias	Boulevard Bernardo Quintana	Avenida Parque Santiago	Unidireccional	Confinada
	153	Calle Begonias	Avenida Parque Santiago	Boulevard Bernardo Quintana	Unidireccional	Confinada
	154	Calle Begonia	Avenida Parque Santiago	Calle Juan de Montoya	Unidireccional	Compartida (tráfico mixto)
	155	Calle Begonia	Calle Juan de Montoya	Avenida de las Fuentes	Unidireccional	Confinada
	156	Calle Begonia	Avenida de las Fuentes	Avenida Parque Santiago	Unidireccional	Confinada
	157	Calle Plaza del Márquez	Calle Begonias	Calle Mayas	Unidireccional	Confinada
	158	Calle Plaza del Márquez	Calle Mayas	Calle Begonias	Unidireccional	Compartida (tráfico mixto)
	159	Calle Mayas	Calle Plaza del Marqués	Avenida de la Luz	Unidireccional	Confinada

SECRETARÍA DE MOVILIDAD
Ezequiel Montes No. 29
Centro Histórico, Querétaro, Qro., C.P. 76000
Tel. 01 (442) 238 7700 Ext. 7903

CORREDOR	No.	VIALIDAD	ENTRE VIALIDADES		TIPO DE USO	CONFIGURACIÓN DEL CARRIL
Ramales de Conexión (185.95 km)	160	Calle Mayas	Avenida de la Luz	Calle Plaza del Márquez	Unidireccional	Compartida (tráfico mixto)
	161	Avenida Paseo Constitución	Avenida Cerro del Sombrerete	Avenida Pie de la Cuesta	Unidireccional	Fuera de Vialidad
	162	Avenida Paseo Constitución	Calle Acceso 32	Avenida Cerro del Sombrerete	Unidireccional	Fuera de Vialidad
	163	Avenida Paseo Constitución	Calle Peñuelas	Calle Camelia	Unidireccional	Fuera de Vialidad
	164	Avenida Paseo Constitución	Calle Camelia	Calle Peñuelas	Unidireccional	Fuera de Vialidad
	165	Avenida Corregidora	Avenida Paseo Constitución	Avenida Paseo Constitución	Bidireccional	Fuera de Vialidad
	166	Calle Camelia	Avenida Paseo Constitución	Calle Morera	Unidireccional	Compartida (tráfico mixto)
	167	Calle Morera	Avenida Corregidora	Avenida Paseos de la Colina	Unidireccional	Compartida (tráfico mixto)
	168	Calle Morera	Avenida Paseos de la Colina	Avenida Corregidora	Unidireccional	Compartida (tráfico mixto)
	169	Calle Nogal	Avenida Corregidora	Avenida Paseos de la Colina	Unidireccional	Compartida (tráfico mixto)
	170	Calle Nogal	Avenida Paseos de la Colina	Avenida Corregidora	Unidireccional	Compartida (tráfico mixto)
	171	Calle Industriales	Calle Río Hondo	Avenida Paseo Constitución	Unidireccional	Compartida (tráfico mixto)
	172	Calle Industriales	Avenida Paseo Constitución	Calle Río Hondo	Unidireccional	Compartida (tráfico mixto)
	173	Calle Río Hondo	Calle Río Guaymas	Calle Industriales	Unidireccional	Compartida (tráfico mixto)
	174	Calle Río Hondo	Calle Industriales	Calle Río Guaymas	Unidireccional	Compartida (tráfico mixto)
	175	Calle Río Guaymas	Calle Río Mayo	Calle Río Hondo	Unidireccional	Compartida (tráfico mixto)
	176	Calle Río Guaymas	Calle Río Hondo	Calle Río Mezcalpa	Unidireccional	Compartida (tráfico mixto)
	177	Calle Río Mezcalpa	Calle Río Candelaria	Calle Río Guaymas	Unidireccional	Compartida (tráfico mixto)
	178	Calle Río Candelaria	Calle Río Querétaro	Calle Río Mezcalpa	Unidireccional	Compartida (tráfico mixto)
	179	Calle Río Mayo	Calle Río Guaymas	Calle Río Actopan	Unidireccional	Compartida (tráfico mixto)
	180	Calle Río Actopan	Calle Río Mayo	Calle Río Querétaro	Unidireccional	Compartida (tráfico mixto)
	181	Calle Río Querétaro	Calle Río Actopan	Calle Cedro	Unidireccional	Compartida (tráfico mixto)
	182	Calle Río Querétaro	Calle Cedro	Río Candelaria	Unidireccional	Compartida (tráfico mixto)
	183	Calle Cedro	Calle 20	Calle Río Querétaro	Unidireccional	Compartida (tráfico mixto)

SECRETARÍA DE MOVILIDAD
Ezequiel Montes No. 29
Centro Histórico, Querétaro, Qro., C.P. 76000
Tel. 01 (442) 238 7700 Ext. 7903

CORREDOR	No.	VIALIDAD	ENTRE VIALIDADES		TIPO DE USO	CONFIGURACIÓN DEL CARRIL
Ramales de Conexión (185.95 km)	184	Calle Cedro	Calle Río Querétaro	Calle 20	Unidireccional	Compartida (tráfico mixto)
	185	Calle Río Querétaro	Calle 6	Calle 20	Unidireccional	Compartida (tráfico mixto)
	186	Calle Río Querétaro	Calle 20	Calle 6	Unidireccional	Compartida (tráfico mixto)
	187	Calle Josefa Ortiz de Domínguez	Calle 10 de Mayo	Calle 6	Unidireccional	Compartida (tráfico mixto)
	188	Calle Josefa Ortiz de Domínguez	Calle 6	Calle 10 de Mayo	Unidireccional	Compartida (tráfico mixto)
	189	Calle Epigmenio González	Calle Simón Bolívar	Calle 10 de Mayo	Unidireccional	Compartida (tráfico mixto)
	190	Calle Epigmenio González	Calle 10 de Mayo	Calle Simón bolívar	Unidireccional	Compartida (tráfico mixto)
	191	Calle Simón Bolívar	Avenida Monterrey	Calle Epigmenio González	Unidireccional	Compartida (tráfico mixto)
	192	Calle Simón Bolívar	Calle Epigmenio González	Avenida Monterrey	Unidireccional	Compartida (tráfico mixto)
	193	Avenida Monterrey	Calle Quintana Roo	Calle Campeche	Unidireccional	Compartida (tráfico mixto)
	194	Calle Quintana Roo	Calle Querétaro	Avenida Monterrey	Unidireccional	Compartida (tráfico mixto)
	195	Calle Campeche	Avenida Monterrey	Calle Querétaro	Unidireccional	Compartida (tráfico mixto)
	196	Calle Querétaro	Calle Yucatán	Calle Quintana Roo	Unidireccional	Compartida (tráfico mixto)
	197	Calle Querétaro	Calle Campeche	Calle Yucatán	Unidireccional	Compartida (tráfico mixto)
	198	Calle Yucatán	Calle Querétaro	Calle Sonora	Unidireccional	Compartida (tráfico mixto)
	199	Calle Yucatán	Calle Sonora	Calle Querétaro	Unidireccional	Compartida (tráfico mixto)
	200	Calle Sonora	Calle Catedral de Colima	Calle Yucatán	Unidireccional	Compartida (tráfico mixto)
	201	Calle Sonora	Calle Yucatán	Calle Catedral de Colima	Unidireccional	Compartida (tráfico mixto)
	202	Calle Catedral de Colima	Calle Sonora	Calle Santiago de Querétaro	Unidireccional	Compartida (tráfico mixto)
	203	Calle Catedral de Colima	Calle Santiago de Querétaro	Calle Sonora	Unidireccional	Compartida (tráfico mixto)
	204	Calle Santiago de Querétaro	Calle Portal de la Alegría	Calle Catedral de Colima	Unidireccional	Compartida (tráfico mixto)
	205	Calle Santiago de Querétaro	Calle Catedral de Colima	Calle Portal de la Alegría	Unidireccional	Compartida (tráfico mixto)
	206	Calle Portal de la Alegría	Calle Santiago del Norte	Calle Santiago de Querétaro	Unidireccional	Compartida (tráfico mixto)

SECRETARÍA DE MOVILIDAD
Ezequiel Montes No. 29
Centro Histórico, Querétaro, Qro., C.P. 76000
Tel. 01 (442) 238 7700 Ext. 7903

CORREDOR	No.	VIALIDAD	ENTRE VIALIDADES		TIPO DE USO	CONFIGURACIÓN DEL CARRIL
Ramales de Conexión (185.95 km)	207	Calle Portal de la Alegría	Calle Santiago de Querétaro	Calle Santiago del Norte	Unidireccional	Compartida (tráfico mixto)
	208	Calle Portal de Samaniego	Calle Santiago de Querétaro	Calle Portal de la Amargura	Unidireccional	Compartida (tráfico mixto)
	209	Calle Portal de Samaniego	Calle Portal de la Amargura	Calle Santiago de Querétaro	Unidireccional	Compartida (tráfico mixto)
	210	Calle Jardineros	Calle Campesinos	Calle Cuauhtémoc	Unidireccional	Confinada
	211	Calle Cuauhtémoc	Calle Jardineros	Avenida de la Luz	Unidireccional	Confinada
	212	Calle Práxedes Guerrero	Avenida del Monte Sacro	Avenida Pie de la Cuesta	Unidireccional	Compartida (tráfico mixto)
	213	Calle Práxedes Guerrero	Avenida Pie de la Cuesta	Avenida del Monte Sacro	Unidireccional	Compartida (tráfico mixto)
	214	Calle Costureras	Avenida Pie de la Cuesta	Calle Acceso a Plateros	Unidireccional	Compartida (tráfico mixto)
	215	Calle Costureras	Calle Acceso a Plateros	Avenida Pie de la Cuesta	Unidireccional	Compartida (tráfico mixto)
	216	Avenida del Monte Sacro	Avenida Cerro del Sombrerete	Calle de la Amargura	Unidireccional	Compartida (tráfico mixto)
	217	Avenida del Monte Sacro	Calle de la Amargura	Avenida Cerro del Sombrerete	Unidireccional	Compartida (tráfico mixto)
	218	Calle de los Laureles	Avenida Paseo de Jurica	Avenida Paseo de Jurica	Bidireccional	Compartida (tráfico mixto)
	219	Calle Sabinos	Calle de los Laureles	Avenida Paseo de Jurica	Bidireccional	Compartida (tráfico mixto)
	220	Avenida Libertad	Calle Nueva Imagen	Avenida Camelias	Unidireccional	Compartida (tráfico mixto)
	221	Avenida Libertad	Avenida Camelias	Calle Nueva Imagen	Unidireccional	Compartida (tráfico mixto)
	222	Avenida Anillo Vial Fray Junípero Serra	Avenida Antiguo Camino Real a Jurica	Calle Santa Teresa	Unidireccional	Fuera de Vialidad
	223	Avenida Anillo Vial Fray Junípero Serra	Calle Santa Teresa	Avenida Antiguo Camino Real a Jurica	Unidireccional	Fuera de Vialidad
	224	Calle Circuito Balcones	Calle Lago de Chapala	Calle Lago de Chapala	Unidireccional	Compartida (tráfico mixto)
	225	Calle Circuito Balcones	Calle Lago de Chapala	Calle Lago de Chapala	Unidireccional	Compartida (tráfico mixto)
	226	Avenida Paseo Querétaro	Avenida Anillo Vial Fray Junípero Serra	Avenida Pirineos	Unidireccional	Confinada
	227	Avenida Paseo Querétaro	Avenida Pirineos	Avenida Anillo Vial Fray Junípero Serra	Unidireccional	Confinada

SECRETARÍA DE MOVILIDAD
Ezequiel Montes No. 29
Centro Histórico, Querétaro, Qro., C.P. 76000
Tel. 01 (442) 238 7700 Ext. 7903

CORREDOR	No.	VIALIDAD	ENTRE VIALIDADES		TIPO DE USO	CONFIGURACIÓN DEL CARRIL
Ramales de Conexión (185.95 km)	228	Avenida Real del Marqués	Avenida Prolongación Bernardo Quintana	Avenida Paseo Querétaro	Unidireccional	Confinada
	229	Avenida Real del Marqués	Avenida Paseo Querétaro	Avenida Prolongación Bernardo Quintana	Unidireccional	Confinada
	230	Avenida Prolongación Bernardo Quintana	Avenida Real del Marqués	Boulevard Peña Flor	Unidireccional	Confinada
	231	Boulevard Peña Flor	Calle la Cantera	Avenida Prolongación Bernardo Quintana	Unidireccional	Fuera de Vialidad
	232	Boulevard Peña Flor	Avenida Prolongación Bernardo Quintana	Calle la Cantera	Unidireccional	Fuera de Vialidad
	233	Avenida Valle de Santiago	Boulevard Peña Flor	Calle Valle de San Pedro Mártir	Unidireccional	Confinada
	234	Avenida Valle de Santiago	Calle Valle de San Pedro Mártir	Boulevard Peña Flor	Unidireccional	Confinada
	235	Calle Valle de Mompaní	Avenida Valle de Santiago	Calle Valle de San Pedro Mártir	Unidireccional	Confinada
	236	Calle Valle de Mompaní	Calle Valle de San Pedro Mártir	Avenida Valle de Santiago	Unidireccional	Confinada
	237	Avenida Valle de Santiago	Avenida Valle de Santiago	Calle Valle de Mompaní	Unidireccional	Confinada
	238	Avenida Valle de Santiago	Calle Valle de Mompaní	Avenida Valle de Santiago	Unidireccional	Confinada
	239	Calle Valle de San Pedro Mártir	Avenida Valle de Santiago	Calle Valle de Mompaní	Unidireccional	Confinada
	240	Calle Valle de San Pedro Mártir	Calle Valle de Mompaní	Avenida Valle de Santiago	Unidireccional	Confinada
	241	Calle Circuito Puerta del Sol	Avenida de la Cantera	Avenida Valle de Santiago	Unidireccional	Confinada
	242	Calle Circuito Puerta del Sol	Avenida Valle de Santiago	Avenida de la Cantera	Unidireccional	Confinada
	243	Avenida de la Cantera	Boulevard Peña Flor	Fraccionamiento Las Haciendas	Unidireccional	Confinada
	244	Avenida de la Cantera	Fraccionamiento Las Haciendas	Boulevard Peña Flor	Unidireccional	Confinada
	245	Calle Sendero de los Frailes	Calle Circuito Puerta del Sol	Calle Fray Gonzalo García	Unidireccional	Confinada

SECRETARÍA DE MOVILIDAD
Ezequiel Montes No. 29
Centro Histórico, Querétaro, Qro., C.P. 76000
Tel. 01 (442) 238 7700 Ext. 7903

CORREDOR	No.	VIALIDAD	ENTRE VIALIDADES		TIPO DE USO	CONFIGURACIÓN DEL CARRIL
Ramales de Conexión (185.95 km)	246	Calle Sendero de los Frailes	Calle Fray Gonzalo García	Calle Circuito Puerta del Sol	Unidireccional	Confinada
	247	Avenida Acceso a Juriquilla II	Boulevard de la Campana	Avenida Paseo de la República	Unidireccional	Confinada
	248	Avenida Acceso a Juriquilla II	Avenida Paseo de la República	Boulevard de la Campana	Unidireccional	Confinada
	249	Avenida Acceso a Juriquilla I	Boulevard Fray Antonio de Monroy e Híjar	Boulevard de la Campana	Unidireccional	Confinada
	250	Avenida Acceso a Juriquilla I	Boulevard de la Campana	Boulevard Fray Antonio de Monroy e Híjar	Unidireccional	Confinada
	251	Boulevard Fray Antonio de Monroy e Híjar	Avenida Acceso a Juriquilla I	Calle Arroyo Casa Blanca	Unidireccional	Confinada
	252	Boulevard Fray Antonio de Monroy e Híjar	Calle Arroyo Casa Blanca	Avenida Acceso a Juriquilla I	Unidireccional	Confinada
	253	Boulevard de la Campana	Boulevard Lagunillas	Avenida Acceso a Juriquilla I	Unidireccional	Confinada
	254	Boulevard de la Campana	Avenida Acceso a Juriquilla I	Boulevard Lagunillas	Unidireccional	Confinada
	255	Avenida Misión de San Francisco	Boulevard Universitario	Boulevard de la Campana	Unidireccional	Confinada
	256	Avenida Misión de San Francisco	Boulevard de la Campana	Boulevard Universitario	Unidireccional	Confinada
	257	Avenida Privada Juriquilla	Avenida Independencia	Boulevard de la Campana	Unidireccional	Confinada
	258	Avenida Privada Juriquilla	Boulevard de la Campana	Avenida Independencia	Unidireccional	Confinada
	259	Boulevard Lagunillas	Boulevard de la Campana	Boulevard Universitario	Unidireccional	Confinada
	260	Boulevard Lagunillas	Boulevard Universitario	Boulevard de la Campana	Unidireccional	Confinada
	261	Boulevard Universitario	Boulevard Lagunillas	Avenida Misión de San Francisco	Unidireccional	Confinada
	262	Boulevard Universitario	Avenida Misión de San Francisco	Boulevard Lagunillas	Unidireccional	Confinada
	263	Avenida Santa Catalina	Avenida Mesón del Prado	Avenida Misión de San Francisco	Unidireccional	Compartida (tráfico mixto)
	264	Avenida Santa Catalina	Avenida Misión de San Francisco	Avenida Mesón del Prado	Unidireccional	Compartida (tráfico mixto)
	265	Avenida Mesón del Prado	Avenida Santa Catalina	Avenida Juriquilla	Unidireccional	Compartida (tráfico mixto)
	266	Avenida Mesón del Prado	Avenida Juriquilla	Avenida Santa Catalina	Unidireccional	Compartida (tráfico mixto)
	267	Avenida Juriquilla	Avenida Mesón del Prado	Calle San Juanico	Unidireccional	Compartida (tráfico mixto)

SECRETARÍA DE MOVILIDAD
Ezequiel Montes No. 29
Centro Histórico, Querétaro, Qro., C.P. 76000
Tel. 01 (442) 238 7700 Ext. 7903

CORREDOR	No.	VIALIDAD	ENTRE VIALIDADES		TIPO DE USO	CONFIGURACIÓN DEL CARRIL
Ramales de Conexión (185.95 km)	268	Avenida Juriquilla	Calle San Juanico	Avenida Mesón del Prado	Unidireccional	Compartida (tráfico mixto)
	269	Calle San Juanico	Avenida San Isidro	Avenida Juriquilla	Unidireccional	Compartida (tráfico mixto)
	270	Calle San Juanico	Avenida Juriquilla	Avenida San Isidro	Unidireccional	Compartida (tráfico mixto)
	271	Avenida San Isidro	Calle San Juanico	Calle la Solana	Unidireccional	Compartida (tráfico mixto)
	272	Avenida San Isidro	Calle la Solana	Calle San Juanico	Unidireccional	Compartida (tráfico mixto)
	273	Calle la Solana	Calle Hacienda San Marcos	Avenida San Isidro	Unidireccional	Compartida (tráfico mixto)
	274	Calle la Solana	Avenida San Isidro	Calle Hacienda San Marcos	Unidireccional	Compartida (tráfico mixto)
	275	Calle Hacienda San Marcos	Calle la Solana	Calle San Lorenzo	Unidireccional	Compartida (tráfico mixto)
	276	Calle San Valentín	Calle San Lorenzo	Boulevard Fray Antonio de Monroy e Híjar	Unidireccional	Compartida (tráfico mixto)
	277	Calle Melchor Ocampo	Avenida Paseo de la República	Avenida Independencia	Unidireccional	Compartida (tráfico mixto)
	278	Calle Melchor Ocampo	Avenida Independencia	Avenida Paseo de la República	Unidireccional	Compartida (tráfico mixto)
	279	Calle Francisco I. Madero	Avenida Paseo de la República	Avenida Miguel Hidalgo	Unidireccional	Compartida (tráfico mixto)
	280	Calle Francisco I. Madero	Avenida Miguel Hidalgo	Avenida Paseo de la República	Unidireccional	Compartida (tráfico mixto)
	281	Avenida Miguel Hidalgo	Calle Cuauhtémoc	Calle Melchor Ocampo	Unidireccional	Compartida (tráfico mixto)
	282	Avenida Independencia	Calle Melchor Ocampo	Calle Cuauhtémoc	Unidireccional	Compartida (tráfico mixto)
	283	Calle Hermenegildo Galeana	Avenida Miguel Hidalgo	Avenida Independencia	Unidireccional	Compartida (tráfico mixto)
	284	Calle Venustiano Carranza	Avenida Independencia	Avenida Miguel Hidalgo	Unidireccional	Compartida (tráfico mixto)
	285	Calle Ignacio Zaragoza	Avenida Miguel Hidalgo	Avenida Independencia	Unidireccional	Compartida (tráfico mixto)
	286	Calle 5 de Mayo	Avenida Independencia	Avenida Miguel Hidalgo	Unidireccional	Compartida (tráfico mixto)
	287	Avenida 20 de Noviembre	Calle Cuauhtémoc	Avenida Miguel Hidalgo	Unidireccional	Compartida (tráfico mixto)
	288	Calle Cuauhtémoc	Avenida Miguel Hidalgo	Avenida 20 de Noviembre	Unidireccional	Compartida (tráfico mixto)

Nota aclaratoria:

Es importante mencionar que la configuración, dirección del flujo y la ubicación del carril bicicleta pueden cambiar una vez que se realice el diseño del anteproyecto y de los proyectos para ejecución, esto, debido a las condiciones físicas, los límites municipales o el tipo de propiedad.

SECRETARÍA DE MOVILIDAD
Ezequiel Montes No. 29
Centro Histórico, Querétaro, Qro., C.P. 76000
Tel. 01 (442) 238 7700 Ext. 7903