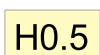
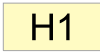
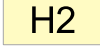

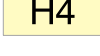











VILLA CAYETANO RUBIO

SIMBOLOGÍA




USOS DE SUELO

	H0.5 Habitacional hasta 50 hab/ha
	H1 Habitacional hasta 100 hab/ha
	H2 Habitacional hasta 200 hab/ha
	H3 Habitacional hasta 300 hab/ha
	H4 Habitacional hasta 400 hab/ha
	H2S Habitacional con Servicios hasta 200 hab/ha
	H4S Habitacional con Servicios hasta 400 hab/ha
	CS Comercio y Servicios
	IL Industria Ligera
	PEPE Preservación Ecológica, Protección Especial
	PEA Preservación Ecológica Agrícola

DESTINOS DEL SUELO

	EA Espacios Abiertos (Plazas, parques, jardines, camellones)
	EI Equipamiento Institucional
	EE Equipamiento Especial











ESTRUCTURA URBANA

	SU Subcentro Urbano
	CoU Corredor Urbano
	CB Centro de Barrio



















ETAPAS DE DESARROLLO

LP	Largo Plazo (2007 - 2010)
MP	Mediano Plazo (2011 - 2013)
CP	Corto Plazo (2014 - 2025)

VIALIDADES

	Primaria Existente		Regional
	Primaria Propuesta		Microregional
	Secundaria Existente		Anillo 1 Existente
	Secundaria Propuesta		Anillo 2 Propuesto
	Reingeniería		Anillo 3

SIMBOLOGÍA BÁSICA

Límites administrativo			Límite de zona secundaria
	Estatal		Gasoducto
	Municipal		Línea alta tensión
	Delegacional		Subestación eléctrica
	Traza urbana		Falla activa
	Parcelas		Falla natural
	Curva de nivel		Falla normal
	Cuerpo de agua		Fractura
	Escurrimiento		Banco de material
	F.F.C.C.		

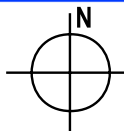
ZONIFICACIÓN SECUNDARIA

Fecha Dic. 2007

No. Plano

Esc: 1:11000

E 4



500 0 500 Meters