
















JOSEFA VERGARA Y HERNÁNDEZ

SIMBOLOGÍA


USOS DE SUELO

	H0.5	Habitacional hasta 50 hab/ha
	H1	Habitacional hasta 100 hab/ha
	H2	Habitacional hasta 200 hab/ha
	H3	Habitacional hasta 300 hab/ha
	H4	Habitacional hasta 400 hab/ha
	H2S	Habitacional con Servicios hasta 200 hab/ha
	H4S	Habitacional con Servicios hasta 400 hab/ha
	CS	Comercio y Servicios
	PEA	Preservación Ecológica Agrícola
	PEPE	Preservación Ecológica, Protección Especial

DESTINOS DEL SUELO

	EA	Espacios Abiertos (Plazas, parques, jardines, camellones)
	EI	Equipamiento Institucional
	EE	Equipamiento Especial
	ER	Equipamiento Regional
	EIN	Equipamiento Infraestructura


ESTRUCTURA URBANA

	SU	Subcentro Urbano
	CoU	Corredor Urbano




















ETAPAS DE DESARROLLO

LP	Largo Plazo
MP	Mediano Plazo
CP	Corto Plazo

VIALIDADES

	Primaria Existente		Regional
	Primaria Propuesta		Microregional
	Secundaria Existente		Anillo 1 Existente
	Secundaria Propuesta		Anillo 2 Propuesto
	Reingeniería		Anillo 3

SIMBOLOGÍA BÁSICA

Límites administrativo			
	Estatal		Gasoducto
	Municipal		Línea alta tensión
	Delegacional		Subestación eléctrica
	Traza urbana		Falla activa
	Parcelas		Falla natural
	Curva de nivel		Falla normal
	Cuerpo de agua		Fractura
	Escurrimiento		El Tangano
	F.F.C.C.		Límite de zona secundaria
	Banco de material		

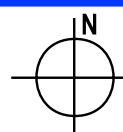
ZONIFICACIÓN SECUNDARIA

Fecha Dic. 2007

No. Plano

Esc: 1:15000

E 4



500 0 500 Meters