

CENTRO HISTÓRICO

SIMBOLOGÍA

USOS DE SUELO

H1	Habitacional hasta 100 hab/ha
H2	Habitacional hasta 200 hab/ha
H3	Habitacional hasta 300 hab/ha
H4	Habitacional hasta 400 hab/ha
H2S	Habitacional con Servicios hasta 200 hab/ha
H4S	Habitacional con Servicios hasta 400 hab/ha
CS	Comercio y Servicios
IL	Industria Ligera
IM	Industria Mediana
IP	Industria Pesada

DESTINOS DEL SUELO

EA	Espacios Abiertos (Plazas, parques, jardines, camellones)
EI	Equipamiento Institucional
ER	Equipamiento Regional
EE	Equipamiento Especial
EIN	Equipamiento Infraestructura










ESTRUCTURA URBANA

SU	Subcentro Urbano
CoU	Corredor Urbano
CB	Centro de Barrio




ETAPAS DE DESARROLLO

LP	Largo Plazo
MP	Mediano Plazo
CP	Corto Plazo

VIALIDADES

	Primaria Existente		Regional
	Primaria Propuesta		Microregional
	Secundaria Existente		Anillo 1 Existente
	Secundaria Propuesta		Anillo 2 Propuesto
	Reingeniería		Anillo 3

SIMBOLOGÍA BÁSICA

Límites administrativo		Límite de zona secundaria
		Plan Parcial ZMBT
		Gasoducto
		Línea alta tensión
		Subestación eléctrica
		Falla activa
		Falla natural
		Falla normal
		Fractura
		Banco de material

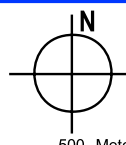
ZONIFICACIÓN SECUNDARIA

Fecha Dic. 2007

No. Plano

Esc: 1:10000

E 4



500 0 500 Meters